


Razítko oprávněné osoby:

Stavebník/Investor:	<b>Správa a údržba silnic Pardubického kraje</b> Doubravice 98, 533 53 Pardubice IČ: 00085031	
Zástupce investora:	<b>Ing. Jiří Synek, technický náměstek; jiri.synek@suspk.cz</b>	

Generální projektant:	<b>PRODIN a.s.</b> K Vápence 2745, 530 02 Pardubice T: +420 466 055 130 IČO: 252 92 161 E: info@prodin.cz	 <b>PRODIN</b> SKUPINA VENTIO
Hlavní projektant (HIP):	BC. MARTIN HUDEC	Souřadný systém: <b>S-JTSK, B.p.v.</b> <b>±0=0,000 m n.m.</b>

Název stavby/akce:	<b>Most ev.č. 34216-1 Klenovka</b>	Zakázka: <b>2023/4067</b>
Místo stavby	Obec: Přelouč; k.ú. Klenovka [666131]	Datum: <b>11/2024</b>
Název části:	<b>DOKLADOVÁ ČÁST</b>	Stupeň dokumentace: <b>PDPS</b>
Název objektu:		Označení části: <b>E.</b>
Odpovědný projektant:	ING. JAN BURSA	Označení objektu:
Zpracovatel přílohy:	ING. JAN PIDIMA	Formát: 1xA4
Název přílohy:	<b>VYJÁDRĚNÍ, STANOVISKA, ZÁPISY</b>	Měřítko: –
		Číslo přílohy: <b>E.1.</b>
		Č.paré:

# Most ev.č. 34216-1 Klenovka

## Seznam dokladů k PD

stanoviska dotč. orgánů a vlastníků  
veřej. doprav. a techn. infrastruktury

číslo jednací

datum vystavení

Snímek KM

Informace o parcelách

Souhlasy vlastníků pozemků:

OJGAR s.r.o.

Oplištilová Simona

TRAAM s.r.o.

Město Přelouč

KÚ Pk – OŽPZ (z.100)

KUPA-10463/2024-2

20.05.2024

KÚ Pk – OŽPZ (z.114)

KUPA-10330/2024-2

06.05.2024

MÚ – OS (§ 96b)

MUPC 8219/2024

02.05.2024

MÚ – OS (SPP)

MUPC 7620/2024

23.04.2024

MÚ – OŽP

MUPC 7569/2024/OŽP/Ša

06.05.2024

MÚ – OŽP (ZS odpady)

MUPC/9652/2024/OŽP/MH

27.05.2024

MÚ – OŽP (ZS VKP)

MUPC/14053/2024/OŽP/Fe

12.08.2024

MÚ – OŽP (ZS ochr.p.lesa)

MUPC/9911/2024/OŽP/NF

31.05.2024

MÚ – OŽP (kácení)

MÚ – OŽP (PUPFL)

MUPC/13520/2024/OŽP/NF

31.07.2024

Lesy ČR s.p. (OLH)

LCR157/001512/2024

03.06.2024

Povodí Labe s.p.

PLa/2024/018252

28.05.2024

MÚ – OŽP (§ 17)

MUPC 11860/2024

01.07.2024

KÚ Pk – ODSH (obslužnost)

KUPA-9532/2024-2

07.05.2024

SÚS Pk

21.05.2024

Veselí

18.06.2024

Valy

19.06.2024

KŘP Pk – DI

KRPE-37026-2/ČJ-2024-170606

29.04.2024

SM MO, OOÚZ

MO 358684/2024-1322

29.04.2024

VAK Pardubice a.s.

VS/Hav/2024/1476

20.05.2024

GasNet Služby s.r.o.

5003070787

15.05.2024

ČEZ Distribuce a.s.

0102141928

15.05.2024

Telco Infrastructure s.r.o.

1100116234

15.05.2024

ČEZ ICT Services a.s.

0700844558

15.05.2024

Telco Pro Services a.s.

0201727008

15.05.2024

CETIN a.s.

120823/24

02.05.2024

Vodafone CR a.s.

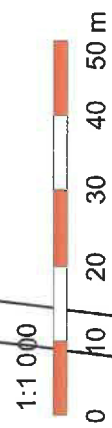
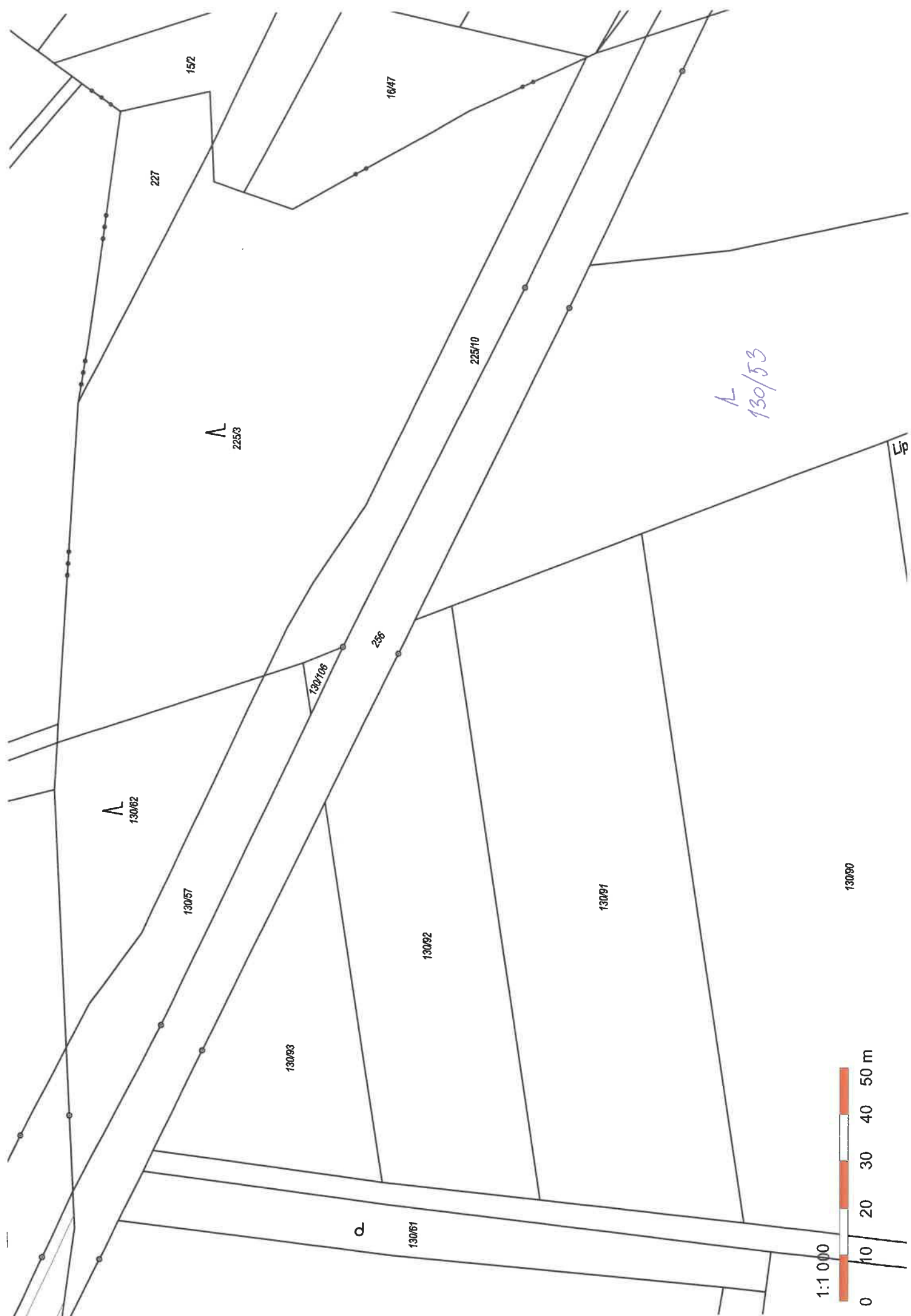
240515-1311688511

15.05.2024

T-Mobile CR a.s.

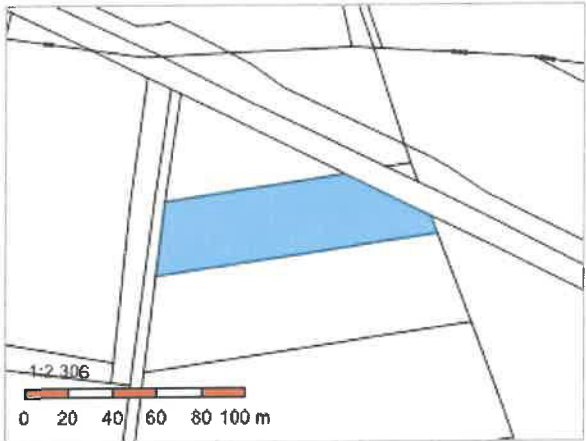
E28796/24

24.05.2024



## Informace o pozemku

Parcelní číslo:	<a href="#">130/92</a>
Obec:	<a href="#">Přelouč [575500]</a>
Katastrální území:	<a href="#">Štěpánov u Přelouče [763403]</a>
Číslo LV:	<a href="#">52</a>
Výměra [m <sup>2</sup> ]:	3532
Typ parcely:	Parcela katastru nemovitostí
Mapový list:	<a href="#">KMD</a>
Určení výměry:	Graficky nebo v digitalizované mapě
Druh pozemku:	orná půda



## Vlastníci, jiní oprávnění

Vlastnické právo	Podíl
OJGAR, s.r.o., Křížová 1018/6, Smíchov, 15000 Praha 5	

## Způsob ochrany nemovitosti

Název
zemědělský půdní fond

## Seznam BPEJ

BPEJ	Výměra
<a href="#">36000</a>	3532

## Omezení vlastnického práva

Nejsou evidována žádná omezení.

## Jiné zápisy

Typ
Změna číslování parcel

📌 Řízení, v rámci kterých byl k nemovitosti zapsán cenový údaj

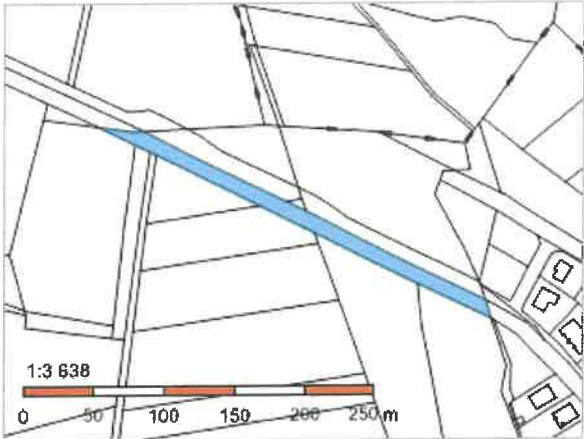
Nemovitost je v územním obvodu, kde státní správu katastru nemovitostí ČR vykonává [Katastrální úřad pro Pardubický kraj, Katastrální pracoviště Pardubice](#)

Zobrazené údaje mají informativní charakter. Platnost dat k 12.04.2024 09:00.



Informace o pozemku

Parcelní číslo:	<a href="#">256</a>
Obec:	<a href="#">Přelouč [575500]</a>
Katastrální území:	<a href="#">Štěpánov u Přelouče [763403]</a>
Číslo LV:	<a href="#">230</a>
Výměra [m²]:	3180
Typ parcely:	Parcela katastru nemovitostí
Mapový list:	<a href="#">KMD</a>
Určení výměry:	Graficky nebo v digitalizované mapě
Způsob využití:	silnice
Druh pozemku:	ostatní plocha



Vlastníci, jiní oprávnění

Vlastnické právo	Podíl
Pardubický kraj, Komenského náměstí 125, Pardubice-Staré Město, 53002 Pardubice	
Hospodaření se svěřeným majetkem kraje	Podíl
Správa a údržba silnic Pardubického kraje, Doubravice 98, 53353 Pardubice	

Způsob ochrany nemovitosti

Nejsou evidovány žádné způsoby ochrany.

Seznam BPEJ

Parcela nemá evidované BPEJ.

Omezení vlastnického práva

Nejsou evidována žádná omezení.

Jiné zápisy

Nejsou evidovány žádné jiné zápisy.

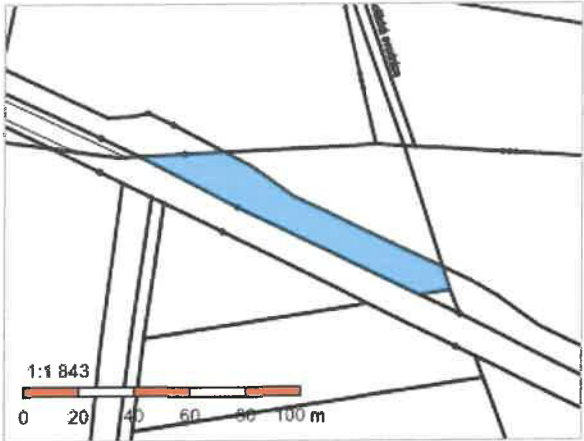
📍 Řízení, v rámci kterých byl k nemovitosti zapsán cenový údaj

Nemovitost je v územním obvodu, kde státní správu katastru nemovitostí ČR vykonává [Katastrální úřad pro Pardubický kraj, Katastrální pracoviště Pardubice](#)

Zobrazené údaje mají informativní charakter. Platnost dat k 12.04.2024 09:00.

Informace o pozemku

Parcelní číslo:	<a href="#">130/57</a>
Obec:	<a href="#">Přelouč [575500]</a>
Katastrální území:	<a href="#">Štěpánov u Přelouče [763403]</a>
Číslo LV:	<a href="#">10001</a>
Výměra [m <sup>2</sup> ]:	1340
Typ parcely:	Parcela katastru nemovitostí
Mapový list:	<a href="#">KMD</a>
Určení výměry:	Graficky nebo v digitalizované mapě
Způsob využití:	jiná plocha
Druh pozemku:	ostatní plocha



Vlastníci, jiní oprávnění

Vlastnické právo	Podíl
Město Přelouč, Československé armády 1665, 53501 Přelouč	

Způsob ochrany nemovitosti

Nejsou evidovány žádné způsoby ochrany.

Seznam BPEJ

Parcela nemá evidované BPEJ.

Omezení vlastnického práva

Nejsou evidována žádná omezení.

Jiné zápisy

Nejsou evidovány žádné jiné zápisy.

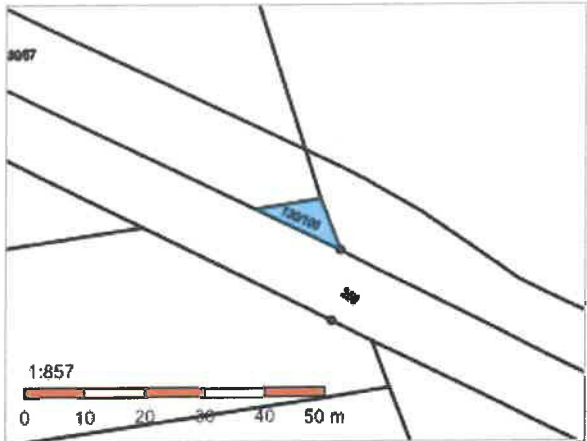
🔗 Řízení, v rámci kterých byl k nemovitosti zapsán cenový údaj

Nemovitost je v územním obvodu, kde státní správu katastru nemovitostí ČR vykonává [Katastrální úřad pro Pardubický kraj, Katastrální pracoviště Pardubice](#)

Zobrazené údaje mají informativní charakter. Platnost dat k 12.04.2024 09:00.

## Informace o pozemku

Parcelní číslo:	<a href="#">130/106</a>
Obec:	<a href="#">Přelouč [575500]</a>
Katastrální území:	<a href="#">Štěpánov u Přelouče [763403]</a>
Číslo LV:	<a href="#">10001</a>
Výměra [m²]:	46
Typ parcely:	Parcela katastru nemovitostí
Mapový list:	<a href="#">KMD</a>
Určení výměry:	Graficky nebo v digitalizované mapě
Způsob využití:	jiná plocha
Druh pozemku:	ostatní plocha



## Vlastníci, jiní oprávnění

Vlastnické právo	Podíl
Město Přelouč, Československé armády 1665, 53501 Přelouč	

## Způsob ochrany nemovitosti

Nejsou evidovány žádné způsoby ochrany.

## Seznam BPEJ

Parcela nemá evidované BPEJ.

## Omezení vlastnického práva

Nejsou evidována žádná omezení.

## Jiné zápisy

Nejsou evidovány žádné jiné zápisy.

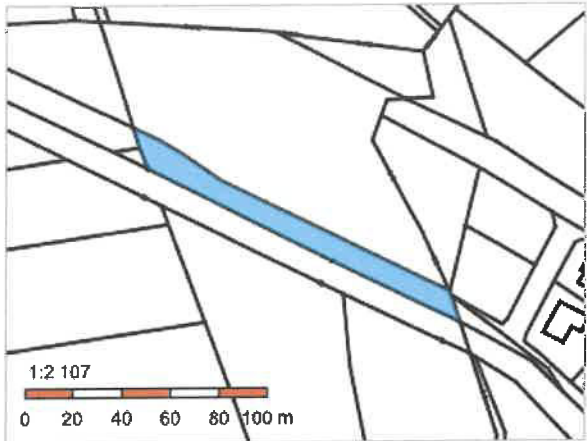
📌 Řízení, v rámci kterých byl k nemovitosti zapsán cenový údaj

Nemovitost je v územním obvodu, kde státní správu katastru nemovitostí ČR vykonává [Katastrální úřad pro Pardubický kraj, Katastrální pracoviště Pardubice](#)

Zobrazené údaje mají informativní charakter. Platnost dat k 12.04.2024 09:00.

Informace o pozemku

Parcelní číslo:	<a href="#">225/10</a>
Obec:	<a href="#">Přelouč [575500]</a>
Katastrální území:	<a href="#">Štěpánov u Přelouče [763403]</a>
Číslo LV:	<a href="#">10001</a>
Výměra [m²]:	1442
Typ parcely:	Parcela katastru nemovitostí
Mapový list:	<a href="#">KMD</a>
Určení výměry:	Graficky nebo v digitalizované mapě
Způsob využití:	jiná plocha
Druh pozemku:	ostatní plocha



Vlastníci, jiní oprávnění

Vlastnické právo	Podíl
Město Přelouč, Československé armády 1665, 53501 Přelouč	

Způsob ochrany nemovitosti

Nejsou evidovány žádné způsoby ochrany.

Seznam BPEJ

Parcela nemá evidované BPEJ.

Omezení vlastnického práva

Nejsou evidována žádná omezení.

Jiné zápisy

Nejsou evidovány žádné jiné zápisy.

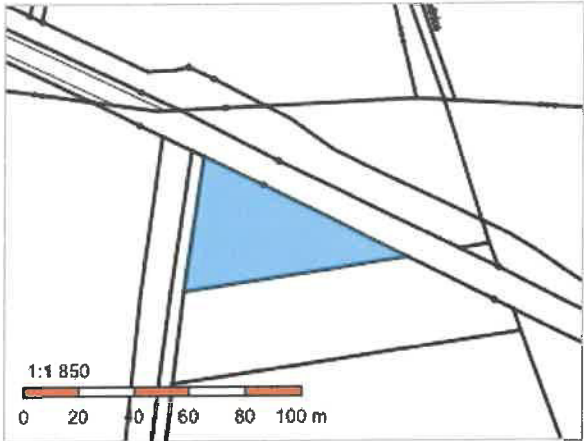
Řízení, v rámci kterých byl k nemovitosti zapsán cenový údaj

Nemovitost je v územním obvodu, kde státní správu katastru nemovitostí ČR vykonává [Katastrální úřad pro Pardubický kraj](#), [Katastrální pracoviště Pardubice](#)

Zobrazené údaje mají informativní charakter. Platnost dat k 15.05.2024 11:00.

Informace o pozemku

Parcelní číslo:	<a href="#">130/93</a>
Obec:	<a href="#">Přelouč [575500]</a>
Katastrální území:	<a href="#">Štěpánov u Přelouče [763403]</a>
Číslo LV:	<a href="#">213</a>
Výměra [m²]:	1950
Typ parcely:	Parcela katastru nemovitostí
Mapový list:	<a href="#">KMD</a>
Určení výměry:	Graficky nebo v digitalizované mapě
Druh pozemku:	orná půda



Vlastníci, jiní oprávnění

Vlastnické právo	Podíl
TRAAM s.r.o., U Hájku 1587, 53501 Přelouč	

Způsob ochrany nemovitosti

Název
zemědělský půdní fond

Seznam BPEJ

BPEJ	Výměra
<a href="#">36000</a>	1950

Omezení vlastnického práva

Nejsou evidována žádná omezení.

Jiné zápisy

Typ
Změna číslování parcel

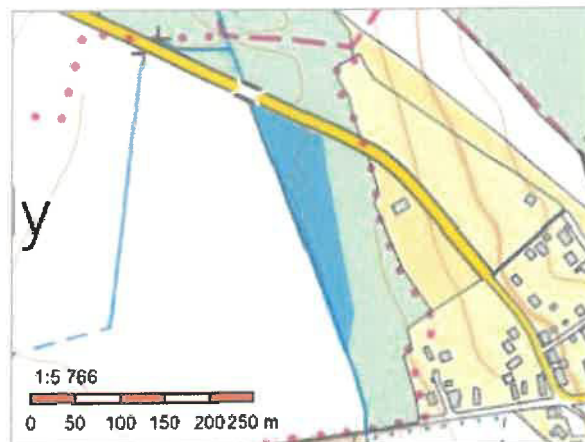
Řízení, v rámci kterých byl k nemovitosti zapsán cenový údaj

Nemovitost je v územním obvodu, kde státní správu katastru nemovitostí ČR vykonává [Katastrální úřad pro Pardubický kraj, Katastrální pracoviště Pardubice](#)

Zobrazené údaje mají informativní charakter. Platnost dat k 12.04.2024 09:00.

## Informace o pozemku

Parcelní číslo: [130/53](#) ↗  
Obec: [Přelouč \[575500\]](#) ↗  
Katastrální území: [Štěpánov u Přelouče \[763403\]](#)  
Číslo LV: [209](#)  
Výměra [m<sup>2</sup>]: 9989  
Typ parcely: Parcela katastru nemovitostí  
Mapový list: [KMD](#)  
Určení výměry: Graficky nebo v digitalizované mapě  
Druh pozemku: lesní pozemek



## Vlastníci, jiní oprávnění

Vlastnické právo

Podíl

Oplištilová Simona, Klenovka 21, 53501 Přelouč

## Způsob ochrany nemovitosti

Název

pozemek určený k plnění funkcí lesa

## Seznam BPEJ

Parcela nemá evidované BPEJ.

## Omezení vlastnického práva

Nejsou evidována žádná omezení.

## Jiné zápisy

Nejsou evidovány žádné jiné zápisy.

↗ Řízení, v rámci kterých byl k nemovitosti zapsán cenový údaj

Nemovitost je v územním obvodu, kde státní správu katastru nemovitostí ČR vykonává [Katastrální úřad pro Pardubický kraj](#),  
[Katastrální pracoviště Pardubice](#) ↗

Zobrazené údaje mají informativní charakter. Platnost dat k 12.04.2024 09:00.



KOORDINAČNÍ SITUACE

1:500

- LEGENDA STÁVAJÍCÍ STAV :
- HRANÝ PLOCH, BUDOVY, ROZHRANÍ PLOCH, KULTUR. ATD.
  - ZAMĚŘENÉ BUDOVY
  - HRANICE KATASTRU
  - OR. ZÁKRES DLE KN
  - ČÍSLO POZEMKŮ DLE KN
  - STROMY
  - DOPRAVNÍ ZNAČKA
  - LAMPA VEŘ. OSVĚTLENÍ
  - KANALIZAČNÍ VPUSŤ

LEGENDA NOVÝ STAV:

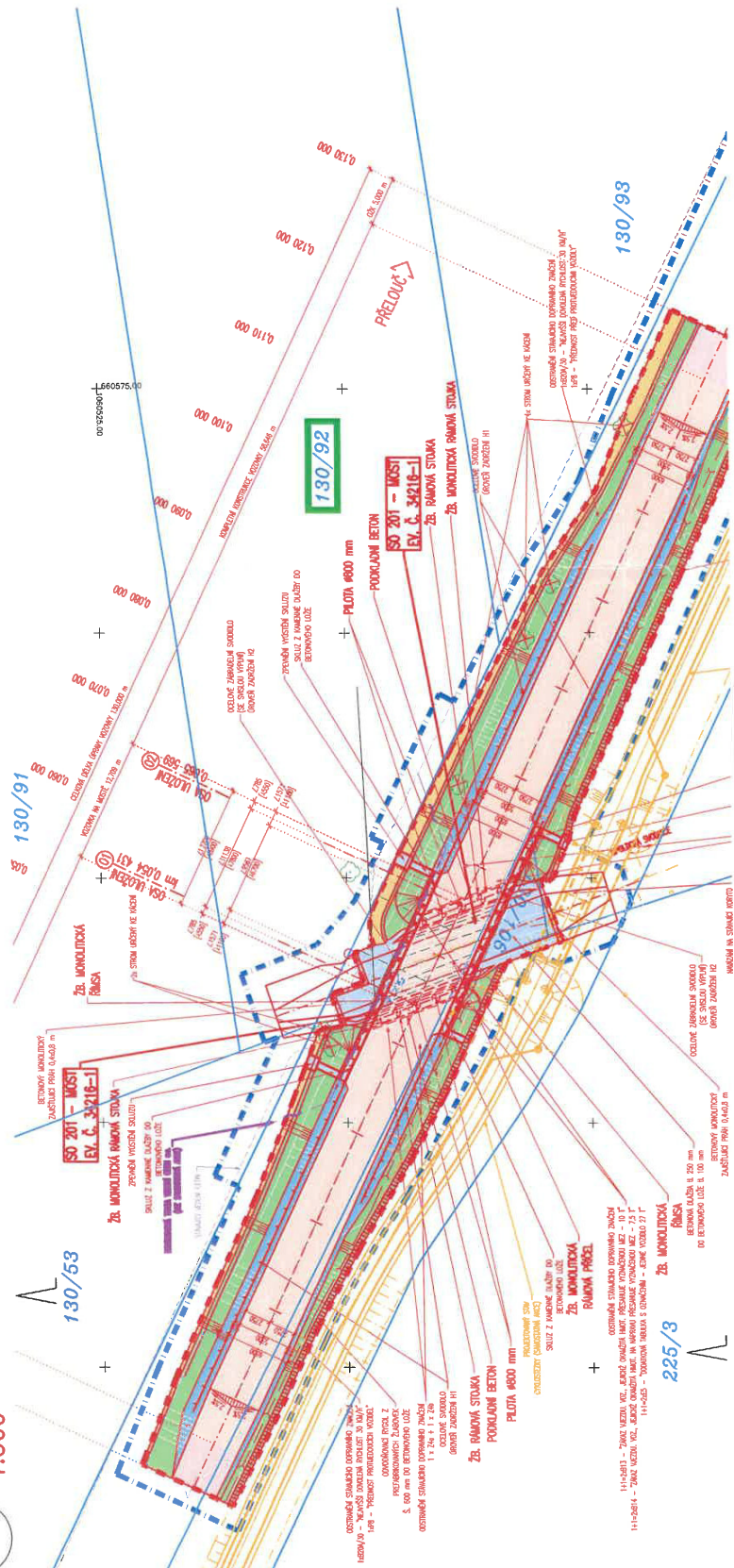
- OSA KOMUNIKACE
- DŘEVĚNÁ TRATVOVÁ
- REZANÁ SPÁRA Š. 10 mm TL. 40 mm S ASF. ZÁLIVKOU
- PŘÍPOJKY VPUSŤ
- HRANICE TRVALÉHO ZABORU POZEMKŮ STAVBOU
- HRANICE DOČASNÉHO ZABORU POZEMKŮ STAVBOU
- VODOROVNÉ DOPRAVNÍ ZNAČENÍ
- ULIČNÍ VPUSŤ
- NOVÝ STOŽÁŘ VO
- STROM URČENÝ KE SKÁCENÍ

LEGENDA POVRCHŮ:

- NOVÁ KONSTRUKCE VOZOVKY – VOZOVKA NA PŘEDMOSTÍ/MOSTĚ
- OBNOVA ŽIVČENÉHO KRYTU
- ZB KONSTRUKCE
- KAMENNÁ DLAŽBA DO BETONOVÉHO LŮŽE
- OHUMISOVÁNÍ A OSEŤI OSTATNÍ PLOCHY – NÁSTYP
- OHUMISOVÁNÍ A OSEŤI OSTATNÍ PLOCHY – ZÁŘEZ
- KRAJNICE Z R-MAT

LEGENDA STÁVAJÍCÍCH INŽENÝRSKÝCH SÍTÍ:

- SÍŤOVÉ VEDENÍ CETIN A.S. (NEDOTČENÉ)
- LEGENDA NAVRHOVANÝCH INŽENÝRSKÝCH SÍTÍ:
- NAVROVÁNE TRASA SÍŤOVÉHO VEDENÍ – CETIN A.S. (SO 451)



Souhlasím se stavebním záměrem "Most ev.č.34216-1 Klenovka" na p.p.č. 130/92 k.ú. Štěpánov u Přelouče za účelem vydání společného povolení stavby a za účelem realizace stavby.

V Praze dne 3.6.2024

OJGAR, s.r.o.  
Křížová 1018/6  
150 00 Praha 5 - Smíchov

OJGAR, s.r.o., Křížová 1018/6, Smíchov, 15000 Praha 5  
IČO: 27404498

VÝŘEZ SITUACE C.3. KOORDINAČNÍ SITUACE; 1:500  
záměr: Most ev.č.34216-1 Klenovka  
p.p.č. 130/92 k.ú. Štěpánov u Přelouče  
LV: 52,vlastník: OJGAR, s.r.o., Křížová 1018/6, Smíchov, 15000 Praha 5



# KOORDINAČNÍ SITUACE 1:250

## LEGENDA STÁVAJÍCÍ STAV :

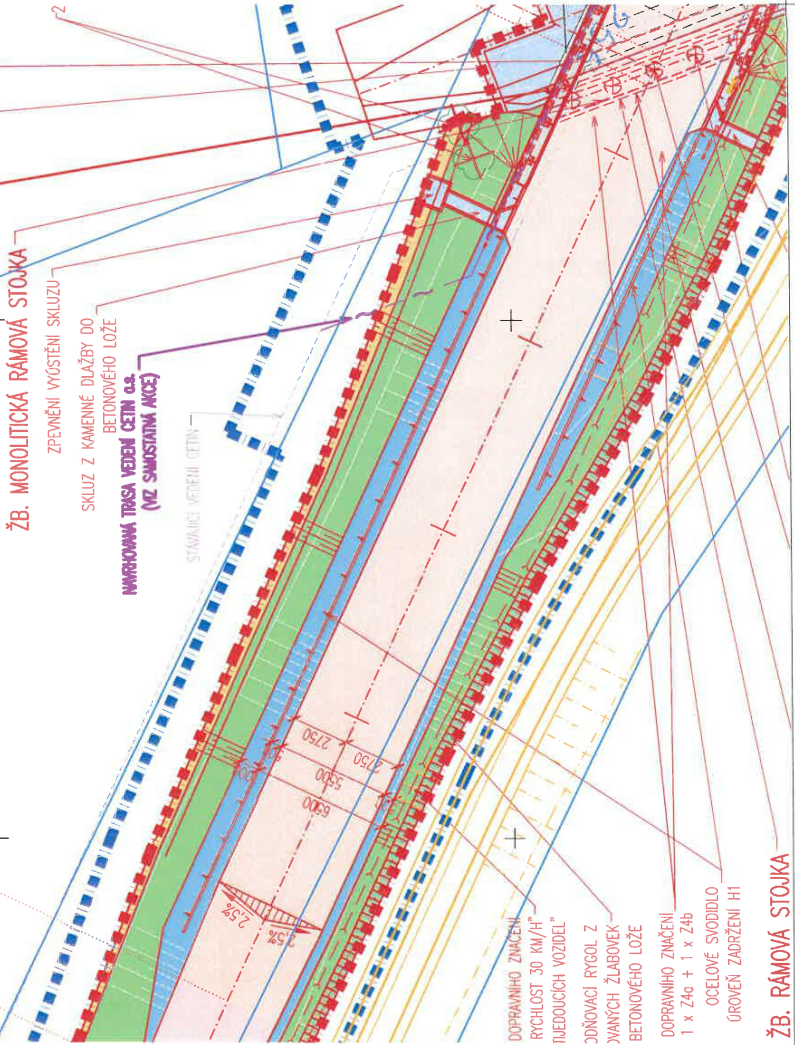
- HRANY PLOCH, BUDOV, ROZHRANÍ POVRCHŮ, KULTUR A.TD.
- ZAMĚŘENÉ BUDOVY
- HRANICE KATASTRU
- OR. ZÁKRES DLE KN
- ČÍSLO POZEMKŮ DLE KN
- STROMY
- DOPRAVNÍ ZNAČKA
- LAMPA VĚŘ. OSVĚTLENÍ
- KANALIZAČNÍ VPUST

## LEGENDA NOVÝ STAV:

- OSK KOMUNIKACE
- DRENAŽNÍ TRATĚ
- ŘEZANÁ SPÁRA Š. 10 mm TL. 40 mm S ASF. ZÁVINKOU
- PŘÍPOJKY VPUSTI
- HRANICE TRVALÉHO ZABORU POZEMKŮ STAVBOU
- HRANICE DOČASNÉHO ZABORU POZEMKŮ STAVBOU
- VODODROVNÉ DOPRAVNÍ ZNAČENÍ
- ULIČNÍ VPUST
- NOVÝ STOŽAR VO
- STROM URČENÝ KE SKÁCENÍ

SO 201 - MOST  
EV. Č. 34216-1

130/53



## VÝŘEZ SITUACE C.3. KOORDINAČNÍ SITUACE; 1:250

záměr: Most ev.č.34216-1 Klenovka

p.p.č. 130/53 k.ú. Štěpánov u Přelouče

LV: 209; vlastník: Opištilová Simona, Klenovka 21, 53501 Přelouč

## LEGENDA STÁVAJÍCÍCH INŽENÝRSKÝCH SÍTÍ:

SPĚLOVACÍ VĚDEBNÍ CETIN o.s. (NEDOTČENO)  
LEGENDA NAVRHOVANÝCH INŽENÝRSKÝCH SÍTÍ:  
NÁVRHOVÁ TRASA SPĚLOVACÍHO VĚDEBNÍ - CETIN o.s. (SO 451)

## LEGENDA POVRCHŮ:

- NOVÁ KONSTRUKCE VOZOVKY - VOZOVKA NA PŘEDMOSTI/MOSTĚ
- OBNOVA ZVÍČNÉHO KRTU
- ŽB KONSTRUKCE
- KAMENNÁ DLAŽBA DO BETONOVÉHO LŮŽE
- OHRAZOVÁNÍ A OČETI OSTATNÍ PLOCHY - NÁSYP
- OHRAZOVÁNÍ A OČETI OSTATNÍ PLOCHY - ZÁŘEZ
- KRAJNICE Z R-MAT

Souhlasím se stavebním záměrem "Most ev.č.34216-1 Klenovka" na p.p.č. 130/53 k.ú. Štěpánov u Přelouče za účelem vydání společného povolení stavby a za účelem realizace stavby.

Souhlasím s dočasným odnětím části pozemku p.p.č. 130/53 k.ú. Štěpánov u Přelouče o výměře 47m<sup>2</sup> z plnění funcce lesa.

V Klenovce dne 11.6.2024

*Platná Simona*  
Opištilová Simona, Klenovka 21, 53501 Přelouč  
datum narození: 13.6.77





**MĚSTO PŘELOUČ**  
ODBOR SPRÁVY MAJETKU

Československé armády 1665, 535 33 Přelouč

[www.mestoprelouc.cz](http://www.mestoprelouc.cz)

Č.j.: MUPC 9980/2024  
PID: MUPCX00JG7NP  
Skart. znak: 87.1 S/1  
Vyřizuje: Miroslav Manžel  
Telefon/fax: 466 094 181/466 094 104  
Mobil: 603 184 569  
E-mail: [miroslav.manzel@mestoprelouc.cz](mailto:miroslav.manzel@mestoprelouc.cz)

PRODIN a.s.  
paní Martina Řezaninová  
K Vápence 2745  
530 02 PARDUBICE, Zelené Předměstí

Datum: 2024-05-31

**Souhlas vlastníka pozemků se stavbou – Most ev. č. 34216-1 Klenovka**

Vážená paní Řezaninová,

v příloze Vám zasíláme na poskytnutém výřezu koordinační situace ozn. C.3. souhlas města Přelouč jako vlastníka pozemků p.č. 130/57, p.č. 130/106 a p.č. 225/10, vše v k.ú. Štěpánov u Přelouče, se zásahem stavby „Most ev. č. 34216-1 Klenovka“ do uvedených pozemků.

S pozdravem

**Miroslav Manžel**  
Digitálně podepsal  
Miroslav Manžel  
Datum: 2024.05.31  
13:10:58 +02'00'

Miroslav Manžel  
vedoucí odboru

Příloha: dle textu

# KOORDINAČNÍ SITUACE

1:500

## LEGENDA STÁVAJÍCÍ STAV :

- HRANY PLOCH, BUDOV, ROZHRANÍ PLOCH, KULTURNÍ A.T.D.
- ZAMĚŘENÉ BUDOVY
- HRANICE KATASTRU
- OR. ZÁKRES DLE KN
- ČÍSLO POZEMKŮ DLE KN
- STROMY
- DOPRAVNÍ ZNAČKA
- LAMPA VEŘ. OSVĚTLENÍ
- KANALIZAČNÍ VPUS

## LEGENDA NOVÝ STAV:

- OSA KOMUNIKACE
- DŘEVĚNÝ TRATVOU
- ŘEZANÁ SPÁRA Š. 10 mm TL. 40 mm S ASF. ZÁUŠKOU
- PŘÍPOJKY VPUSŮ
- HRANICE TRVALÉHO ZABORU POZEMKŮ STAVBOU
- HRANICE DOČASNÉHO ZABORU POZEMKŮ STAVBOU
- VODOPRŮVNÉ DOPRAVNÍ ZNAČENÍ
- ULIČNÍ VPUS
- NOVÝ STOŽÁR VO
- STROM URČENÝ KE SKÁČENÍ

## LEGENDA PLOCHŮ:

- NOVÁ KONSTRUKCE VOZOVKY - VOZOVKA NA PŘEDMOSTÍ/MOSTĚ
- OBNOVA ŽIVNÍHO KRTU
- ZB KONSTRUKCE
- KAMENNÁ DLAŽBA DO BETONOVÉHO LŮŽE
- OHUMISOVÁNÍ A OŠETŘÍ OSTATNÍ PLOCHY - MÁSTP
- OHUMISOVÁNÍ A OŠETŘÍ OSTATNÍ PLOCHY - ŽÁŘEZ
- KRAJNICE Z R-MAT

## LEGENDA STÁVAJÍCÍCH INŽENÝRSKÝCH SÍTÍ:

- SPELOVACÍ VEDEBNÍ ČETNÍ G.S. (NEODTČENO)
- LEGENDA NAVRHOVANÝCH INŽENÝRSKÝCH SÍTÍ:
- NAVROVANÉ TRASA SPELOVACÍHO VEDEBNÍ - ČETNÍ G.S. (SO 461)

VÝŘEZ SITUACE C.3. KOORDINAČNÍ SITUACE; 1:500

záměr: Most ev.č.34216-1 Klenovka

p.p.č. 130/57, 130/106, 255/10 k.ú. Štěpánov u Přelouče

LV: 10001

vlastník: Město Přelouč, Československé armády 1665, 53501 Přelouč

Souhlasím se stavebním záměrem "Most ev.č.34216-1 Klenovka" na p.p.č. 130/57, 130/106, 255/10 k.ú. Štěpánov u Přelouče za účelem vydání společného povolení stavby a za účelem realizace stavby.

V Přelouči dne 31.05.2024

MĚSTO PŘELOUČ  
ČESKOSLOVENSKÉ ARMÁDY 1665  
535 33 PŘELOUČ  
IČO: 002 74 101; DIČ: CZ00274101

Město Přelouč, Československé armády 1665, 53501 Přelouč

IČO: 002 74 101

Informace o datové zprávě		ID zprávy:	1366353054
Odesílatel			
Název	Město Přelouč, Československé armády 1665, 53501 Přelouč, CZ		
ID schránky	b4hbqav	Typ schránky	OVM
Příjemce			
Název	PRODIN a.s., K Vápence 2745, Zelené Předměstí, 53002 Pardubice, CZ		
ID schránky	wrjftqq	Dodáno	31.5.2024 13:35:12
		Doručeno	31.5.2024 13:38:25
Obecné informace			
Věc	Souhlas vlastníka pozemku se stavbou: "Most ev.č.34216-1 Klenovka"		
Zmocnění	/ §	odstavec	písmeno
Naše č.j.	MUPC 9980/2024		
Naše sp.zn.			
Vaše č.j.			
Vaše sp.zn.			
K rukám	paní Martiny Řezaninové		
Do vl.rukou	<input type="checkbox"/>	Zakázat doruč.fikcí	<input type="checkbox"/>
Stav zprávy	zpráva byla přečtena (na portále nebo akcí ESS)		
Přílohy			
Vyjádření Prodín a.s. Most ev. č. 34216-1 Klenovka.pdf			118 kb
Souhlas most Klenovka.pdf			241 kb



KUPAX0192A5F

**Krajský úřad  
Pardubického kraje**  
odbor životního prostředí a zemědělství  
oddělení integrované prevence

Váš dopis zn.:

Ze dne: 22. 4. 2024

Číslo jednací: KUPA-10463/2024-2

Spisová značka: KUPA-10463/2024 OŽPZ OIP

Vyřizuje: Ing. Jana Jelínková

Telefon: 466026357

E-mail: jana.jelinkova@pardubickykraj.cz

Mobil:

Fax:

PRODIN a.s.

K Vápence 2745

530 02 Pardubice

Datum: 20. 5. 2024

**Vyjádření podle ust. § 23 odst. 3 zákona č. 100/2001 Sb.**

Krajský úřad Pardubického kraje, jako příslušný úřad podle ustanovení § 23 odst. 4 zákona č. 100/2001 Sb., o posuzování vlivů na životní prostředí a o změně některých souvisejících zákonů (zákon o posuzování vlivů na životní prostředí), ve znění pozdějších předpisů (dále také „zákon“ a „příslušný úřad“), obdržel dne 22. 4. 2024 žádost společnosti PRODIN a.s. (dále „žadatel“), K Vápence 2745, 530 02 Pardubice, IČO: 252 92 161, o vyjádření k projektové dokumentaci záměru

**„Most ev. č. 34216-1 Klenovka“**

podle zákona.

Investorem záměru je Správa a údržba silnic Pardubického kraje, IČO: 00085031, Doubravice 98, 533 53 Pardubice.

Přílohou žádosti byla vybraná část projektové dokumentace pro vydání společného povolení stavby a pro provádění stavby (DUSP+PDPS), kterou vypracoval žadatel v 11/2023, zak č. 2023/4067.

Záměrem je rekonstrukce stávajícího mostu ev. č. 34216-1 přes vodní tok Lipoltická svodnice v k. ú. Štěpánov u Přelouče, Přelouč. Bude provedena demolice stávajícího mostního objektu a jeho nahrazení novým mostem z monolitického betonu ve stávající poloze s nepatrnými odchylkami. Součástí bude provedení obnovy komunikace v délce 130 m a úprava vodního koryta v délce cca 25 m. Nový mostní objekt je navržen s převáděnou komunikací o stávajícím uspořádání S 6,5/90 dle ČSN 73 6101 o šířce jízdního pruhu 2,75 m a nezpevněnou krajnicí šířky 0,5 m. Pro převedení návrhového průtoku Q100 bude oproti původnímu mostu zvětšen mostní otvor na plochu 8,5 m<sup>2</sup>. Dno a svahy vodního koryta budou zpevněny kamennou dlažbou do betonového lože.

Příslušný úřad podle ust. § 23 odst. 3 zákona sděluje, že záměr

**nebude posuzován podle zákona.**

**Odůvodnění:**

Zákon v ust. § 1 odst. 2 stanoví, že posuzování vlivů na životní prostředí podléhají záměry, jejichž provedení by mohlo závažně ovlivnit životní prostředí. Výše uvedený záměr není záměrem podle § 3 písm. a) zákona, protože není uveden v příloze č. 1 k zákonu a na jeho posuzování se nevztahují ustanovení zákona o posuzování vlivů na životní prostředí. Příslušný orgán není dotčeným orgánem v následujících řízeních.

Významný vliv na vymezené ptačí oblasti a evropsky významné lokality byl vyloučen v samostatném stanovisku orgánu ochrany přírody zn. KUPA-10330/2021-2 ze dne 6. 5. 2024.

**Ing. Martin Vlasák**  
vedoucí odboru  
**v z. Ing. Jiří Kučera**  
vedoucí oddělení integrované prevence  
(podepsáno elektronicky)

## Přijatá zpráva - Detail zprávy

**Předmět:** Vyjádření podle z.100/2001 Sb. - 10463  
**ID zprávy:** 1361420495  
**Typ zprávy:** Datová zpráva  
**Datum a čas dodání:** 21.5.2024 v 7:03:02  
**Datum a čas doručení:** 21.5.2024 v 7:03:57

---

**Odesílatel:** Pardubický kraj, Komenského náměstí 125, Pardubice-Staré Město, 53002  
Pardubice, CZ  
**ID schránky:** z28bwu9  
**Typ schránky:** OVM

---

**Zmocnění:** 0 / 0  
**Odstavec:** Nezadáno  
**Naše číslo jednací:** KUPA-10463/2024-2  
**Naše spisová značka:** KUPA-10463/2024 OŽPZ OIP  
**Vaše číslo jednací:** Nezadáno  
**Vaše spisová značka:** Nezadáno  
**K rukám:** Nezadáno  
**Do vlastních rukou:** Ne  
**Doručení fikcí zakázáno:** Ne

---

### Přílohy:

Vyjadreni\_10463\_001.pdf (308,03 kB)

---





KUPAX0190XIV

**KRAJSKÝ ÚŘAD**  
**Pardubického kraje**  
odbor životního prostředí a zemědělství

Naše značka: KUPA-10330/2024-2  
Spisová značka: KUPA-10330/2024 OŽPZ OOP  
Vyřizuje: Mgr. M. Zíková  
Telefon: 466 026 423  
E-mail: marketa.zikova@pardubickykraj.cz  
Vyhotoveno: v Pardubicích 6. 5. 2024

**PRODIN, a. s.**  
**(DS)**

**Záměr: „Most ev. č. 34216-1, Klenovka“ – stanovisko**

Krajskému úřadu Pardubického kraje (dále též OOP) byla dne 22. 4. 2024 doručena žádost o vydání stanoviska dle ustanovení § 45i odst. 1 zákona č. 114/1992 Sb., o ochraně přírody a krajiny, ve znění pozdějších předpisů (dále jen zákon), k záměru „Most ev. č. 34216-1, Klenovka“.

V předmětné věci vydává Krajský úřad Pardubického kraje jako orgán příslušný dle ustanovení § 77a odst. 4 písm. o) zákona toto stanovisko:

Předložený záměr **nemůže mít samostatně ani ve spojení s jinými záměry a koncepcemi významný vliv** na vymezené ptačí oblasti ani na evropsky významné lokality.

**Odůvodnění:**

Předmětem záměru je kompletní rekonstrukce stávajícího mostu ev. č. 34216-1. Stavba převádí komunikaci III. třídy 34216 přes vodní tok Lipoltická svodnice.

**Podkladem pro vydání tohoto stanoviska jsou:**

Žádost žadatele obsahující popis a mapový zákres záměru.  
Nařízení vlády - národní seznam evropsky významných lokalit, v platném znění, včetně karet lokalit.  
Souhrny doporučených opatření pro evropsky významné lokality a ptačí oblasti, v platném znění.  
Nařízení vlády, kterými byly vyhlášeny ptačí oblasti v aktuálním rozsahu.  
Aktuální vrstva mapování biotopů od Agentury ochrany přírody a krajiny ČR.  
Náhled do nálezové databáze Agentury ochrany přírody a krajiny ČR ze dne vydání tohoto stanoviska.  
Náhled do databáze EIA/SEA ke dni vydání tohoto stanoviska.

Záměr je dle názoru OOP možné považovat za takový, jehož realizace a provoz nemohou mít významný negativní vliv na širší okolí. Potencionální negativní vliv záměru (zabor nezastavěné půdy, znečištění, hluk) je tedy pouze lokální, omezený pouze na místo realizace záměru a jeho blízké okolí (maximálně desítky metrů).

Nejbližší (cca 1,2 km a více) evropsky významná lokalita je lokalita Louky u Přelouče. Předmětem ochrany jsou zde druhy modrásek bahenní (*Maculinea nausithous*) a modrásek očkovaný (*Maculinea teleius*). Nejbližší (cca 8,3 km a více) ptačí oblast je Bohdanečský rybník. Předmětem ochrany je zde chrástal kropenatý (*Porzana porzana*) a jeho biotop. Ohrožení těchto lokalit spočívá zejména v přímém rušení předmětů ochrany; poškozování jejich biotopů – míst pro rozmnožování, zimování či hibernaci; ničení či poškozování přírodních stanovišť, migračních koridorů apod. Vzhledem k charakteru záměru, charakteru předpokládaných nežádoucích vlivů (potenciální znečištění a hluk), ploše ovlivněné možnými negativními vlivy (maximálně desítky metrů), považuje OOP uvedené za dostatečné pro to, aby mohl být vyloučen významný negativní vliv záměru na evropsky významné lokality a ptačí oblasti.

OOP nemá v současné době žádné informace (ze své činnosti, nebo z dalších dostupných zdrojů – např. územní plány, informační systémy EIA/SEA apod.) o přípravě či realizaci takových záměrů či koncepcí, které by (dle své charakteristiky či svým provedením či provozem) mohly mít ve spojení

s předmětným záměrem významný negativní vliv na předměty ochrany nebo celistvost evropsky významných lokalit nebo ptačích oblastí.

Krajský úřad Pardubického kraje posoudil záměr, jeho umístění a rozsah a dospěl k závěru, že výše uvedený záměr nemůže mít významný vliv na vymezené ptačí oblasti ani evropsky významné lokality, jak ve svém stanovisku uvádí.

Toto stanovisko je platné výhradně pro rozsah záměru, který byl předmětem tohoto stanoviska; jakékoliv doplnění je v takovém případě nutné vnímat jako změnu záměru a je nutné je opětovně ke stanovisku dle § 45i odst. 1 zákona předložit příslušným orgánům ochrany přírody.

**Toto stanovisko nenahrazuje stanoviska, vyjádření či rozhodnutí, vydávaná podle ustanovení jiných paragrafů zákona č. 114/1992 Sb., o ochraně přírody a krajiny, nebo jiných zákonů.**

**Ing. Martin Vlasák**  
vedoucí odboru  
**v zastoupení RNDr. Vladimír Vrána**



## Přijatá zpráva - Detail zprávy

**Předmět:** Stanovisko dle § 45i - most Klenovka  
**ID zprávy:** 1355239620  
**Typ zprávy:** Datová zpráva  
**Datum a čas dodání:** 7.5.2024 v 6:37:51  
**Datum a čas doručení:** 7.5.2024 v 6:38:52

---

**Odesílatel:** Pardubický kraj, Komenského náměstí 125, Pardubice-Staré Město, 53002  
Pardubice, CZ  
**ID schránky:** z28bwu9  
**Typ schránky:** OVM

---

**Zmocnění:** 0 / 0  
**Odstavec:** Nezádáno  
**Naše číslo jednací:** KUPA-10330/2024-2  
**Naše spisová značka:** KUPA-10330/2024 OŽPZ OOP  
**Vaše číslo jednací:** Nezádáno  
**Vaše spisová značka:** Nezádáno  
**K rukám:** Nezádáno  
**Do vlastních rukou:** Ne  
**Doručení fikcí zakázáno:** Ne

---

### Přílohy:

Klenovka\_most\_PRODIN\_10330.pdf (317,17 kB)

---



MUPCX00JBQ4G

**Městský úřad Přelouč**  
**odbor stavební**  
**Československé armády 1665, 535 33 Přelouč**

Spis.zn.: ST/7603/2024/Si  
Č.j.: MUPC 8219/2024  
Spis.,skart.znak 327, V, 10  
Vyřizuje: Ing. Silvia Špicová  
Tel.: 466 094 152  
E-mail: silvia.spicova@mestoprelouc.cz

Datum: 2.5.2024

**ZÁVAZNÉ STANOVISKO**  
**orgánu územního plánování**

Městský úřad Přelouč, odbor stavební, jako orgán územního plánování příslušný podle § 6 odst. 1 písm. e) zákona č. 183/2006 Sb., o územním plánování a stavebním řádu (stavební zákon), ve znění účinném do 31. 12. 2023 (dále jen „stavební zákon“), aplikovatelného na základě ust. § 334a odst. 2 zákona č. 283/2021 Sb., stavební zákon, ve znění pozdějších předpisů na základě ustanovení § 334a odst. 1 a 2 stavebního zákona č. 283/2021 Sb., posoudil záměr podle § 96b odst. 1 stavebního zákona a shledal, že vyvolává změnu v území. Přezkoumal podle § 96b odst. 3 stavebního zákona z hlediska souladu s politikou územního rozvoje, s územně plánovací dokumentací a z hlediska uplatňování cílů a úkolů územního plánování záměr ze dne 22. 4. 2024, který podala

**Správa a údržba silnic Pardubického kraje, Doubravice 98, 533 53 Pardubice**  
zastoupena,  
**společností PRODIN a.s., K Vápence 2745, 530 02 Pardubice**

(dále jen "žadatel"), ve věci:

**Most ev.č. 34216-1 Klenovka**

na pozemcích p.č. 256, 130/106, 130/57, 130/92 v kat. území Štěpánov u Přelouče

který obsahuje: **obnovu stávajícího mostu**. Jedná se o demolici stávajícího mostu a výstavbu mostu nového ve stávající poloze. Dále akce řeší problematiku obnovy komunikace v délce 130 m a úpravu koryta vodního toku v délce cca 25 m s napojením na stávající stav. Poloha komunikace a mostu je navržena ve stávající poloze s nepatrnými odchylkami (dále jen „záměr“).

**ZÁVĚRY POSOUZENÍ**

Městský úřad Přelouč, odbor stavební jako orgán územního plánování vydává podle ustanovení § 96b stavebního zákona a § 149 odst. 1 a § 136 zákona č. 500/2004 Sb., správní řád, ve znění pozdějších předpisů toto **závazné stanovisko**:

**záměr je přípustný**

**PLATNOST ZÁVAZNÉHO STANOVISKA:**

Závazné stanovisko platí 2 roky ode dne vydání.

Závazné stanovisko nepozbývá platnosti:

- a) bylo-li na základě žádosti podané v době jeho platnosti vydáno územní rozhodnutí, společné povolení nebo jiné obdobné rozhodnutí podle jiného zákona a toto rozhodnutí nabylo právní moci,
- b) byla-li na základě návrhu veřejnoprávní smlouvy nahrazující územní rozhodnutí nebo společné povolení podaného v době jeho platnosti uzavřena veřejnoprávní smlouva a tato veřejnoprávní smlouva nabyla účinnosti, nebo
- c) nabyli-li právních účinků územní souhlas nebo společný územní souhlas a souhlas s provedením ohlášeného stavebního záměru vydaný k oznámení stavebního záměru učiněného v době platnosti závazného stanoviska.

Dle stavebního zákona § 2 odst. 1 písm. a) vyvolává záměr změnu v území, kdy dochází k realizaci nového stavebního záměru v území.

### ODŮVODNĚNÍ

Městský úřad Přelouč, odbor stavební obdržel uvedený záměr stavebníka Správy a údržba silnic Pardubického kraje s projektovou dokumentací pro společné územní a stavební řízení, kterou vypracoval Ing. Jan Bursa, s názvem Most ev.č. 34216-1 Klenovka, datum listopad 2023.

Kromě podkladů předložených žadatelem vycházel odbor stavební Městského úřadu Přelouč, jako orgán územního plánování z

- Politiky územního rozvoje České republiky, ve znění aktualizace č. 7 účinné od 1.3.2024
- Zásad územního rozvoje Pardubického kraje, aktualizace č. 3 účinných od 12. 9. 2020
- Územních analytických podkladů ORP Přelouč
- Územního plánu Přelouč účinného od 5.4.2024

### Přezkoumání záměru

Odbor stavební Městského úřadu Přelouč jako orgán územního plánování přezkoumal záměr podle § 96b odst. 3 stavebního zákona, zda je přípustný z hlediska souladu s politikou územního rozvoje a územně plánovací dokumentací a z hlediska uplatňování cílů a úkolů územního plánování, či nikoliv.

Orgán územního plánování přezkoumal soulad záměru s **politikou územního rozvoje**. Platná Politika územního rozvoje České republiky záměr neřeší. Platný územní plán Přelouč je v této lokalitě v souladu s vydanými **Zásadami územního rozvoje Pardubického kraje**, proto byl záměr posuzován z hlediska souladu s územním plánem.

Orgán územního plánování přezkoumal **soulad záměru s územním plánem**. Záměr je v souladu s územním plánem Přelouč. Záměr obnovy stávajícího mostu se podle platného územního plánu nachází v nezastavěném území s funkčním využitím:

#### **DS dopravní infrastruktura silniční.**

Hlavní využití: plochy, které jsou součástí dopravních staveb a zařízení (mosty, opěrné zdi, náspy, zářezy, bezpečnostní zařízení, autobusová nádraží a zastávky apod.);

#### **NP plochy přírodní.**

Přípustné využití: nezbytně nutné stavby dopravní a technické infrastruktury;

#### **NZ plochy zemědělské**

Přípustné využití: související dopravní a technická infrastruktura

Městský úřad Přelouč jako orgán územního plánování posuzoval obnovu stávajícího mostu na pozemku p.č. 256, 130/106, 130/57, 130/92 v kat. území Štěpánov u Přelouče z hlediska naplnění cílů a úkolů územního plánování stanovených v § 18 a 19 stavebního zákona. Za relevantní považoval zejména naplnění podmínek pro řešení účelného využití a prostorového uspořádání území s cílem dosažení obecně prospěšného souladu s veřejných a soukromých zájmů na rozvoji území (§ 18 odst. 2 stavebního zákona), a to, jak záměr vyhovuje urbanistickým, architektonickým a estetickým požadavkům na využívání a prostorové uspořádání území s ohledem na podmínky v území a jeho stávající charakter (§ 19 odst. 1 stavebního zákona); vycházel přitom z následujících skutečností:

Posuzovaný záměr vyhovuje urbanistickým architektonickým a estetickým požadavkům na využívání a prostorové uspořádání území s ohledem na podmínky v území a s ohledem na stávající charakter území v souladu s § 19 odst. 1 písm. d) a e) stavebního zákona.

Posuzovaný záměr obnovy stávajícího mostu je v souladu s Územním plánem Přelouč; splňuje rovněž podmínky pro obecně prospěšný soulad veřejných a soukromých zájmů podle § 18 odst. 2 stavebního zákona. Podmínka pořízení územní studie nebyla v územním plánu stanovena.

Z uvedených důvodů dospěl orgán územního plánování k závěru, že posuzovaný záměr je přípustný.

Mgr. Jiří Dobruský  
vedoucí odboru

### Obdrží:

PRODIN a.s., IDDS: wrjftqq

sídlo: K Vápence č.p. 2745, Zelené Předměstí, 530 02 Pardubice 2



# Přijatá zpráva - Detail zprávy

**Předmět:** závazné stanovisko - kladné: El. podání přijaté dne - 22.4.2024  
**ID zprávy:** 1353872323  
**Typ zprávy:** Datová zpráva  
**Datum a čas dodání:** 3.5.2024 v 11:34:20  
**Datum a čas doručení:** 3.5.2024 v 11:37:03

---

**Odesílatel:** Město Přelouč, Československé armády 1665, 53501 Přelouč, CZ  
**ID schránky:** b4hbqav  
**Typ schránky:** OVM

---

**Zmocnění:** 0 / 0  
**Odstavec:** Nezádáno  
**Naše číslo jednací:** MUPC 8219/2024  
**Naše spisová značka:** SMUPC 7603/2024 OSVaD  
**Vaše číslo jednací:** Nezádáno  
**Vaše spisová značka:** Nezádáno  
**K rukám:** Nezádáno  
**Do vlastních rukou:** Ano  
**Doručení fikcí zakázáno:** Ne

---

## Přílohy:

2024-7603.pdf (167,08 kB)

---



MUPCX00JAE9G

## MĚSTSKÝ ÚŘAD PŘELOUČ

### ODBOR STAVEBNÍ

Československé armády 1665, 535 33 Přelouč

Spis.zn.: ST/7602/2024/Be  
Č.j.: MUPC 7620/2024  
Spis.,skart.znak 411.1, A, 10  
Vyřizuje: Mgr. Petr Beneš  
Tel.: 466 094 147  
E-mail: petr.benes@mestoprelouc.cz

Datum: 23.4.2024

## VYJÁDRĚNÍ

Městský úřad Přelouč, odbor stavební, obdržel dne 22.4.2024 od žadatele, kterým je Správa a údržba silnic Pardubického kraje, IČO 00085031, Doubravice č.p. 98, 533 53 Pardubice 19, kterého zastupuje PRODIN a.s., IČO 25292161, Jiráskova č.p. 169, Zelené Předměstí, 530 02 Pardubice 2, žádost o vyjádření k projektové dokumentaci „**Most ev.č. 34216-1 Klenovka**“. Jedná se o stavbu na pozemcích parc. č. 256, 130/92, 130/93, 130/53, 130/57, 130/106, 255/10 v katastrálním území Štěpánov u Přelouče.

Z hlediska uplatňování zájmů státní památkové péče **nemáme k výše uvedené stavbě námitek**, neboť se nedotýká nemovitých kulturních památek ani území chráněného ve smyslu zákona č. 20/1987 Sb., o státní památkové péči, ve znění pozdějších předpisů. Lokalita stavby nezasahuje do území s archeologickými nálezy.

Mgr. Jiří Dobruský  
vedoucí odboru

### Obdrží:

PRODIN a.s., IDDS: wrjftqq  
sídlo: Jiráskova č.p. 169, Zelené Předměstí, 530 02 Pardubice 2

# Přijatá zpráva - Detail zprávy

**Předmět:** Vyjádření: Most ev.č. 34216-1 Klenovka  
**ID zprávy:** 1348733504  
**Typ zprávy:** Datová zpráva  
**Datum a čas dodání:** 24.4.2024 v 12:47:13  
**Datum a čas doručení:** 24.4.2024 v 12:53:14

---

**Odesílatel:** Město Přelouč, Československé armády 1665, 53501 Přelouč, CZ  
**ID schránky:** b4hbgav  
**Typ schránky:** OVM

---

**Zmocnění:** 0 / 0  
**Odstavec:** Nezádáno  
**Naše číslo jednací:** MUPC 7620/2024  
**Naše spisová značka:** SMUPC 7602/2024 OSVaD  
**Vaše číslo jednací:** Nezádáno  
**Vaše spisová značka:** Nezádáno  
**K rukám:** Nezádáno  
**Do vlastních rukou:** Ano  
**Doručení fikcí zakázáno:** Ne

---

## Přílohy:

2024-7602.pdf (139,28 kB)

---



## MĚSTSKÝ ÚŘAD PŘELOUČ

ODBOR ŽIVOTNÍHO PROSTŘEDÍ  
Československé armády 1665, 535 33 Přelouč  
[www.mestoprelouc.cz](http://www.mestoprelouc.cz)

Naše značka: MUPC 7569/2024/OŽP/Ša  
Váš dopis ze dne: 22. 4. 2024  
Vyřizuje: Z. Šandová  
Telefon: 466 094 235  
E-mail: [zdenka.sandova@mestoprelouc.cz](mailto:zdenka.sandova@mestoprelouc.cz)  
Datum: 6. 5. 2024

### Společné vyjádření OŽP k záměru stavby:

#### „Most ev. č. 34216-1“

Místo stavby: k. ú. Klenovka, p. č. 130/53

Investor: Správa a údržba silnice Pardubického kraje, Doubravice 98, 53353 Pardubice

Popis: oprava stávajícího mostu.

**Z hlediska ochrany pozemků určených k plnění funkcí lesa:** Co se týče navrženého záměru, orgán státní správy lesů (dále též OSSL) sděluje, že navrženým záměrem je přímo dotčena část lesního pozemku p. č. 130/53 o ploše 47 m<sup>2</sup> z celkové výměry 9989 m<sup>2</sup> v k. ú. Štěpánov u Přelouč. Vyjma výše uvedeného je rovněž dotčeno 30m, potažmo 50m ochranné pásmo lesa tvořené lesními pozemky p. č. 130/62 o výměře 1491 m<sup>2</sup>, 225/1 o výměře 19436 m<sup>2</sup> a 225/3 o výměře 7292 m<sup>2</sup> v k. ú. Štěpánov u Přelouče.

V souvislosti s daným záměrem OSSL upozorňuje, že v případě, kdy by daný záměr vyžadoval povolení podle stavebního zákona, je třeba v období mezi 01.01.2024 a 30.06.2024 podat žádost o vydání závazného stanoviska podle § 14 odst. 2 lesního zákona následujícího znění. Podle § 14 odst. 2 lesního zákona „Dotýká-li se řízení podle zvláštních předpisů 10) zájmů chráněných tímto zákonem, rozhodne stavební úřad nebo jiný orgán státní správy jen se souhlasem příslušného orgánu státní správy lesů, který může svůj souhlas vázat na splnění podmínek. Tohoto souhlasu je třeba i k dotčení pozemků do vzdálenosti 50 m od okraje lesa. Souhlas vydávaný jako podklad pro rozhodnutí o umístění stavby nebo územní souhlas a dále pro rozhodnutí o povolení stavby, zařízení nebo terénních úprav anebo jejich ohlášení je závazným stanoviskem podle správního řádu 10a) a není samostatným rozhodnutím ve správním řízení.“ V případě, kdy by daný záměr vyžadoval povolení podle jiného než stavebního zákona, je třeba v období mezi 01.01.2024 a 30.06.2024 podat žádost o vydání závazného stanoviska podle § 14 odst. 2 lesního zákona následujícího znění. Podle § 14 odst. 2 lesního zákona „Dotýká-li se řízení podle jiných právních předpisů 10) zájmů chráněných tímto zákonem, rozhodne správní orgán příslušný podle jiného právního předpisu jen se závazným stanoviskem orgánu státní správy lesů, ve kterém lze stanovit podmínky v zájmu ochrany lesa. Toto závazné stanovisko je třeba i k dotčení pozemků do vzdálenosti 30 m od okraje lesa.“ (pozn. OSSL: viz metodické sdělení Ministerstva zemědělství č. j. MZE-74351/2023-16211 ze dne 21.12.2023).

Vzor žádosti o vydání závazného stanoviska je dostupný na internetových stránkách města Přelouče, viz <https://www.mestoprelouc.cz/mestsky-urad/odbory-uradu/odbor-zivotniho-prostredi/formulare/>, a to v podobě formuláře č. 1.06.

Bc. František Novotný



**Z hlediska ochrany zemědělského půdního fondu:** záměrem nedojde k trvalému odnětí zemědělské půdy ze zemědělského půdního fondu. Bez připomínek.

Jana Tučímová

**Z hlediska ochrany přírody a krajiny:** vzhledem k zamýšlenému záměru je nutné mít k předmětné akci dle zákona č. 114/1992 Sb. o ochraně přírody (dále jen ZOPK), § 4 odst. 2 závazné stanovisko orgánu ochrany přírody (OŽP MÚ Přelouč) k zásahu do významného krajinného prvku les, vodní tok.

Mgr. Jan Feranec

**Z hlediska ochrany ovzduší:** při stavební činnosti postupovat v souladu s Metodickým pokynem odboru ochrany ovzduší Ministerstva životního prostředí ČR ke stanovování podmínek k omezení emisí ze stavebních strojů a z dalších stavebních činností – září 2019.

Mgr. Jan Feranec

**Vyjádření v souladu s § 146 odst. 3 písm. b) zákona č. 541/2020 Sb., o odpadech:** Z hlediska nakládání s odpady je realizace záměru možná. Nakládání s odpady je v projektové dokumentaci řešeno v souhrnné technické zprávě. Upozorňujeme na některé povinnosti uvedené např. v §12, §13 a §15 nového zákona o odpadech. V souvislosti se vznikem stavebních a demoličních odpadů upozorňujeme zejména na povinnosti uvedené v §15 nového zákona o odpadech, např. povinnost sepsání smlouvy o zajištění předání stavebních a demoličních odpadů ze stavby před zahájením prací; v maximální míře zajistit opětovné použití a recyklaci; v případě kontroly prokázat kontrolnímu orgánu, že předal odpad v odpovídajícím množství v souladu se zákonem o odpadech. Upozorňujeme, že s odpady, které vzniknou v průběhu stavby, je nutno nakládat v souladu s příslušnými ustanoveními nového zákona o odpadech, a s jeho prováděcími předpisy (vyhláška č. 8/2021 Sb., Katalog vyhláška č. 273/2021 Sb., o podrobnostech nakládání s odpady).

Dále upozorňujeme, že v případě, že bude probíhat odstranění stavby podléhající povolení podle stavebního zákona, je třeba v souladu s § 146 odst. 3 písm. a) zákona č. 541/2020 Sb., o odpadech (dále zákon o odpadech) požádat MěÚ Přelouč, OŽP, o závazné stanovisko z hlediska nakládání s odpady.

Ing. Monika Heřmánková

Mgr. Jan Feranec  
vedoucí odboru

**Rozdělovník:** PRODIN, a. s., k Vápence 2745, 53002 Pardubice, DS

# Přijatá zpráva - Detail zprávy

**Předmět:** Společné vyjádření OŽP  
**ID zprávy:** 1354972055  
**Typ zprávy:** Datová zpráva  
**Datum a čas dodání:** 6.5.2024 v 16:03:25  
**Datum a čas doručení:** 6.5.2024 v 16:08:05

---

**Odesílatel:** Město Přelouč, Československé armády 1665, 53501 Přelouč, CZ  
**ID schránky:** b4hbgav  
**Typ schránky:** OVM

---

**Zmocnění:** 0 / 0  
**Odstavec:** Nezádáno  
**Naše číslo jednací:** MUPC 7569/2024  
**Naše spisová značka:** Nezádáno  
**Vaše číslo jednací:** Nezádáno  
**Vaše spisová značka:** Nezádáno  
**K rukám:** Nezádáno  
**Do vlastních rukou:** Ano  
**Doručení fikcí zakázáno:** Ne

---

## Přílohy:

79.Klenovka,mostek,SÚS Pk-Prodin a.s. - kopie.pdf (131,78 kB)

---



## MĚSTSKÝ ÚŘAD PŘELOUČ

ODBOR ŽIVOTNÍHO PROSTŘEDÍ

Československé armády 1665, 535 33 Přelouč

[www.mestoprelouc.cz](http://www.mestoprelouc.cz)

Spis. značka: SMUPC/9061/2024/OŽP/MH  
Naše značka: MUPC/9652/2024/OŽP/MH  
Datum: 27.05.2024  
Vyřizuje: Ing. Monika Heřmánková  
Telefon: 466 094 232  
E-mail: [monika.hermankova@mestoprelouc.cz](mailto:monika.hermankova@mestoprelouc.cz)

viz rozdělovník

**Městský úřad Přelouč, odbor životního prostředí**, jako správní orgán věcně a místně příslušný podle ustanovení § 61 odst. 1 písm. c) a § 66 odst. 1 zákona č. 128/2000 Sb., o obcích (obecní zřízení), v platném znění, podle ustanovení § 126 písm. k) zákona č. 541/2020 Sb., o odpadech (zákon o odpadech) a ustanovení § 149 odst. 1 zákona č. 500/2004 Sb., správní řád, v platném znění, a orgán podle § 4 odst. 2 písm. a) zákona č. 183/2006, o územním plánování a stavebním řádu, v platném znění (stavební zákon), vydává pro potřeby stavebního úřadu po prostudování předložených podkladů v souladu s § 146 odst. 3 písm. a) zákona o odpadech

### souhlasné závazné stanovisko

k povolení záměru „**Most ev.č. 34216-1 Klenovka**“ v obci Klenovka, na pozemcích p.č. 256, 130/57, 130/106, 225/10 a dočasně 130/92, 130/93, 130/53 v k.ú. Štěpánov u Přelouče, kde stavebníkem (investorem) je spol. Správa a údržba silnic Pardubického kraje, Doubravice 98, 533 53, Pardubice, IČ: 00085031, kterého na základě plné moci zastupuje spol. PRODIN a.s., K Vápence 2745, 530 02 Pardubice, IČ: 25292161,

### Odůvodnění

Městský úřad, odbor životního prostředí, obdržel dne 17.05.2024 žádost o vydání závazného stanoviska k odstranění stavby podle § 146 odst. 3 písm. a) zákona o odpadech, kde žadatelem je spol. Správa a údržba silnic Pardubického kraje, Doubravice 98, 533 53, Pardubice, IČ: 00085031. Nakládání s odpady je v projektové dokumentaci řešeno v rámci textu souhrnné technické zprávy s odkazem na platnou legislativu; zde upozorňujeme, že s odpady, které vzniknou v průběhu demolice, je nutno nakládat v souladu s příslušnými ustanoveními zákona č. **541/2020 Sb., o odpadech** (dále zákon o odpadech), kde jsou povinnosti při nakládání s odpady uvedené např. v §12, §13 a §15 zákona o odpadech. V souvislosti se vznikem stavebních a demoličních odpadů upozorňujeme zejména na povinnosti uvedené v §15 zákona o odpadech, např. povinnost sepsání smlouvy o zajištění předání stavebních a demoličních odpadů ze stavby před zahájením prací; v maximální míře zajistit opětovné použití a recyklaci; v případě kontroly prokázat

kontrolnímu orgánu, že předal odpad v odpovídajícím množství v souladu se zákonem o odpadech apod. Dále upozorňujeme na ustanovení § 42 vyhlášky č. 273/2021 Sb., o podrobnostech nakládání s odpady, a přílohu č. 24, kde je uvedeno, které vybourané stavební materiály, výrobky, vedlejší produkty a stavební a demoliční odpady, musí být soustředovány odděleně; jak se stavebním odpadem dále nakládat.

Městský úřad Přelouč, OŽP, posoudil předložené podklady z hlediska jejich souladu s povinnostmi vyplývajícími ze zákona o odpadech a jeho prováděcích předpisů; nestanovuje žádné podmínky, které by byly nad rámec zákona o odpadech a jeho prováděcích předpisů, ale upozorňuje, že s odpady, které budou vznikat v průběhu odstranění stavby, je nutno nakládat způsobem, který neohrožuje lidské životy a životní prostředí, a který je v souladu s ustanoveními zákona o odpadech a s ním souvisejícími prováděcími předpisy.

Podklady, kterými se správní orgán zabýval při vydání závazného stanoviska: žádost, projektová dokumentace, plná moc.

Správní orgán dospěl k závěru, že realizace záměru není v rozporu s platnou legislativou na úseku odpadového hospodářství. Po posouzení předložených podkladů bylo vydáno Městským úřadem Přelouč, odborem životního prostředí, kladné závazné stanovisko ve smyslu ustanovení § 146 odst. 3 písm. a) nového zákona o odpadech.

Proti tomuto závaznému stanovisku, které není samostatným rozhodnutím, se nelze odvolat. Odvolání proti obsahu závazného stanoviska lze podat až po vydání samostatného správního rozhodnutí ve věci samé odvoláním proti tomuto správnímu rozhodnutí v rámci něhož lze napadnout celé závazné stanovisko nebo jeho část.

Mgr. Jan Feranec  
vedoucí odboru

#### **Rozdělovník:**

PRODIN a.s., K Vápence 2745, 530 02 Pardubice, DS

## Přijatá zpráva - Detail zprávy

**Předmět:** Závazné stanovisko - Klenovka- demolice mostu - SÚS Pk  
**ID zprávy:** 1364731530  
**Typ zprávy:** Datová zpráva  
**Datum a čas dodání:** 28.5.2024 v 13:35:19  
**Datum a čas doručení:** 29.5.2024 v 6:16:43

---

**Odesílatel:** Město Přelouč, Československé armády 1665, 53501 Přelouč, CZ  
**ID schránky:** b4hbqav  
**Typ schránky:** OVM

---

**Zmocnění:** 0 / 0  
**Odstavec:** Nezádáno  
**Naše číslo jednací:** MUPC 9652/2024  
**Naše spisová značka:** SMUPC 9061/2024 OŽP  
**Vaše číslo jednací:** Nezádáno  
**Vaše spisová značka:** Nezádáno  
**K rukám:** Nezádáno  
**Do vlastních rukou:** Ano  
**Doručení fikcí zakázáno:** Ne

---

### Přílohy:

Klenovka - demolice mostu- SÚS Pk.pdf (112,41 kB)

---



## MĚSTSKÝ ÚŘAD PŘELOUČ

ODBOR ŽIVOTNÍHO PROSTŘEDÍ

Československé armády 1665, 535 33 Přelouč

www.mestoprelouc.cz

Spisová značka: SMUPC/14053/2024/OŽP/Fe  
Číslo jednací: MUPC/14053/2024/OŽP/Fe  
Datum: 12.08. 2024  
Vyřizuje: Mgr. Jan Feranec  
Telefon: 466 094 231  
E-mail: jan.feranec@mestoprelouc.cz

dle rozdělovníku

### Závazné stanovisko

**k zásahu do významného krajinného prvku vodní tok (Lipoltická svodnice), les v rámci záměru „Most ev.č.34216-1 Klenovka“**

**Městský úřad Přelouč, odbor životního prostředí**, jako státní orgán ochrany přírody (dále také jen OOP) věcně příslušný podle § 77 odst. 1 písm. a) a dle § 4 odst. 2 zákona č. 114/1992 Sb., o ochraně přírody a krajiny, ve znění pozdějších předpisů (dále jen ZOPK), místně příslušný podle ustanovení § 11 odst. 1 písm. a) zákona č. 500/2004 Sb., správní řád, ve znění pozdějších předpisů (dále jen správní řád), ve věci žádosti, podanou dne 07.08.2024, společností Správa a údržba silnic Pardubického kraje, Doubravice 98, 533 53 Pardubice, IČ: 00085031 (dále jen žadatel), o vydání závazného stanoviska k zásahu do významného krajinného prvku vodní tok (Lipoltická svodnice), les (dále jen VKP) v rámci záměru „Most ev.č.34216-1 Klenovka“, a to na pozemcích p.č. 256, 130/57, 130/106, 225/10, 130/92, 130/53, k.ú. Štěpánov u Přelouče, dle ustanovení § 4 odst. 2 ZOPK

### souhlasí se zásahem

do VKP v rámci záměru „Most ev.č.34216-1 Klenovka“, a to na pozemcích 256, 130/57, 130/106, 225/10, 130/92, 130/53, k.ú. Štěpánov u Přelouče. Souhlas se zásahem je udělován v rozsahu podle předložené žádosti podané dne 17.05.2024 žadatelem vč. příloh, při dodržení níže uvedených podmínek.

**Zásah je vzhledem k vlivu na významný krajinný prvek možný pouze při splnění následujících podmínek tohoto závazného stanoviska:**

1. Požadovaná realizace záměru (mimo kácení dřevin) proběhne v termínu 01. července – 28. únor b.r. (resp. proběhne mimo reprodukční období, zejména hnízdění ptáků či vyvádění mláďat ostatních živočišných druhů).
2. Stávající zeleň bude ponechána bez zásahu. Nezbytně může být provedeno pouze kácení dřevin, je-li jejich stavem zřejmě a bezprostředně ohrožen život či zdraví nebo hrozí-li škoda značného rozsahu a dřevin stojících v místě stavby. Nesmí být odstraněna doprovodná vegetace z obou břehů. Kácení bude provedeno v souladu s dle § 8 odst.1 zákona č. 114/1992 Sb., o ochraně přírody a krajiny.
3. Vzrostlé dřeviny, zejména, stromy, kterým by hrozilo v důsledku činnosti poškození kořenových náběhů a kmenů, budou preventivně opatřeny účinnou ochranou. Stavbou nedojde k poškození trvalých porostů a nebude porušen kořenový systém okolního porostu. Bude dodržen standard AOPK SPPK 01 002:2017 Ochrana dřevin při stavební činnosti.
4. Pokud dojde v průběhu zásahu k poškození větví stávajících dřevin, budou tyto odborně ošetřeny dle standardu péče o přírodu a krajinu SPPK A02 002:2015 – řez stromů.
5. Veškeré materiály použité na stavbu musí splňovat předepsané podmínky a charakteristiky neohrožující životní prostředí.
6. V průběhu stavby účinně zabránit únikům škodlivých látek (oleje, pohonné hmoty atd.) do půdy a povrchové vody.



7. Areál staveniště bude dostatečně vybaven absorpčními látkami pro případ úniku škodlivých látek do půdy a povrchové vody.
8. Dostupnými prostředky zabránit nadměrnému úhynu rostlin a živočichů, jejich zraňování nebo úhynu. Výkopy hlubší než 30 cm vždy před opuštěním staveniště zabezpečit proti pádu živočichů do výkopu a ráno před zahájením prací musí být výkop zkontrolován.
9. Vytěžený sediment nesmí být vyhrnován do břehu vodního toku, přilehlých mokřadních luk a na druhově bohaté luční porosty.
10. V rámci realizace prací nebudou měněny směrové poměry koryta toku ani výškový průběh původní nivelety dna toku.
11. Bude zajištěn minimální zůstatkový průtok ve stávajícím korytě.
12. Při zranění živočicha v důsledku činnosti na stavbě, zajistit jeho nezbytné ošetření nebo ho předat provozovateli záchranné stanice.
13. Pokud by mohlo dojít při realizaci akce k ohrožení přirozeného vývoje zvláště chráněných živočichů nebo rostlin, budou práce zastaveny a bude okamžitě vyrozuměn Krajský úřad Pardubického kraje, Komenského náměstí 125, 532 11 Pardubice.
14. Veškeré okolní pozemky dotčené záměrem budou po ukončení činnosti uvedeny do původního stavu.
15. S odpady, které budou vznikat v průběhu akce je nutno nakládat způsobem, který neohrožuje lidské životy a životní prostředí a který je v souladu s ustanoveními zákona č. 541/2020 Sb., o odpadech, v aktuálním znění a s ním souvisejících prováděcích předpisů.
16. Stavební práce nesmí probíhat v noci z hlediska omezení doby rušení bioty. Ze stejného důvodu by mělo být minimalizováno noční osvětlení stavby a jejího okolí.
17. Během realizace akce nesmí dojít k narušení stabilizující funkce v krajině základních skladebních částí územního systému ekologické stability (LBC 8 a LBK 22-8).
18. Podmínky tohoto závazného stanoviska se vztahují rovněž na dodavatele prací, kteří musí být před realizací záměru žadatelem prokazatelným způsobem poučeni (například zápisem do stavebního deníku) o všech podmínkách tohoto závazného stanoviska.
19. O zahájení akce je třeba předem (min. 7 dní) prokazatelně informovat Městský úřad Přelouč, odbor životního prostředí.

### Odůvodnění

Městský úřad Přelouč, odbor životního prostředí, jako státní orgán ochrany přírody, obdržel dne 07.08.2024 od žadatele, žádost o vydání závazného stanoviska k zásahu do VKP v záměru „Most ev.č.34216-1 Klenovka“, a to na pozemcích p.č. 256, 130/57, 130/106, 225/10, 130/92, 130/53, k.ú. Štěpánov u Přelouče.

Žadatel předložil tyto dokumenty:

- Žádost o vydání souhlasu k zásahu do významného krajinného prvku v rámci záměru „Most ev.č.34216-1 Klenovka“ vč. příloh.

Předmětem tohoto řízení je tak s ohledem na výše uvedené, posouzení přípustnosti navrhovaného zásahu do VKP v rámci stavby „Most ev.č.34216-1 Klenovka“, s ohledem na možné poškození nebo zničení významného krajinného prvku nebo ohrožení či oslabení jeho ekologicko-stabilizační funkce.

Podle § 4 odst. 2 ZOPK „*jsou významné krajinné prvky chráněny před poškozováním a ničením. Využívají se pouze tak, aby nebyla narušena jejich obnova a nedošlo k ohrožení nebo oslabení jejich stabilizační funkce. K zásahům, které by mohly vést k poškození nebo zničení významného krajinného prvku nebo ohrožení či oslabení jeho ekologicko-stabilizační funkce, si musí ten, kdo takové zásahy zamýšlí, opatřit závazné stanovisko orgánu ochrany přírody. Mezi takové zásahy patří zejména umísťování staveb, pozemkové úpravy, změny kultur pozemků, odvodňování pozemků, úpravy vodních toků a nádrží a těžba nerostů*“.

Dle žadatele navrhovaná akce řeší problematiku obnovy stávajícího mostu. Jedná se o demolici stávajícího mostu a výstavbu mostu nového ve stávající poloze. Dále akce řeší problematiku obnovy komunikace v délce 130 m a úpravu koryta vodního toku v délce cca 25 m s napojením na stávající stav. Poloha komunikace a mostu je navržena ve stávající poloze s nepatrnými odchylkami. Obnovou komunikace a mostu dojde k záboru do sousedních okolních pozemků.

V bezprostředním okolí stavby se nachází cca 7 ks stromů o obvodu větším než 800 mm. V rámci stavby dojde k úplnému pokácení 6 ks stromů a to 4 ks břízy bělokoré a 2 Ks lípy velkolisté, v okolí rekonstruovaného mostu. Kácené stromy mají obvod ve výšce 1,3 m nad zemí od 90-120 cm. Seznam kácených stromů je uveden na výkrese situace staveniště. Ostatní vzrostlé stromy, není potřeba kácet. U těchto stromů bude zajištěna ochrana stávajících dřevin, které nejsou určeny ke kácení, v souladu s ustanovením §7 zákona a ČSN 83 9061 „Technologie vegetačních úprav v krajině Ochrana stromů, porostů a vegetačních ploch při stavebních pracích. V prostoru stavby se nacházejí náletové křoviny, které budou v rámci stavby odstraněny, a to v nejnútnejším rozsahu. Celková plocha keřových porostů určených k odstranění je do 40,0m<sup>2</sup>.

Řešená lokalita nespadá do zvláště chráněného území dle zákona o ochraně přírody a krajiny v platném znění, ale je součástí ÚSES - LBC 8 a LBC 22-8.

OOP měl k dispozici podklady nezbytné pro vydání závazného stanoviska a z úřední činnosti je mu území známo.

Podklady, kterými se OOP zabýval při vydání závazného stanoviska:

- žádost o vydání souhlasu k zásahu do významného krajinného prvku vodní tok (Lipoltická svodnice), les (dále jen VKP) v rámci záměru „Most ev.č.34216-1 Klenovka“. vč. příloh.
- <http://nahliznidokn.cuzk.cz>
- <https://www.mestoprelouc.cz/mesto-a-samosprava/rozvoj-mesta-a-uzemi/uzemni-plan-mesta-prelouc/>

Po posouzení podkladů ve všech souvislostech bylo vydáno závazné stanovisko ve smyslu příslušného ustanovení zákona č. 114/1992 sb., souhlasně s tím, že byly k zajištění zákonem chráněných zájmů stanoveny výše uvedené podmínky. Důvodem podmínek souhlasného stanoviska je zachování ekologicko-stabilizační funkce významného krajinného prvku a minimalizace negativních jevů. K některým ze stanovených podmínek OOP uvádí následující:

Při samotné realizaci záměru může dojít k ohrožení živočichů žijících v dané lokalitě. Z tohoto důvodu a maximálnímu zabránění mortality živočichů OOP stanovil pro maximální ohleduplnost podmínky 1., 8., 12., 13. a 16., které se snaží předejít k ohrožení živočichů žijících v dané lokalitě (např. v době rozmnožování) a stanovují postup při zranění živočicha.

Pro zajištění možného účinného a včasného zásahu proti úniku škodlivých látek (oleje, pohonné hmoty, stavební materiál atd.) do půdy a povrchové vody a následné odborné likvidace těchto látek stanovil OOP podmínky číslo 6., 7. a 15.

Z důvodu minimalizace možného poškození dřevin rostoucích v dané lokalitě a jejich následného ošetření stanovil OOP podmínky č. 3. a 4. V podmínce č. 2 OOP stanovil rozsah kácení v dané lokalitě.

U vytěžených sedimentů je nutné vycházet z rozborů a zdravotní nezávadnosti. Optimální je likvidace sedimentů (pokud to umožní výsledky rozborů) na orné půdě zaoráním pro další zemědělské využití. V omezené míře je možné po pečlivém posouzení připustit rozhrnutí v menší vrstvě na kulturních lučních porostech. Za zásadně nepřipustné je nutné považovat následující způsoby likvidace: vyhrnování sedimentů do břehů vodních toků a přilehlých mokřadních luk, ukládání sedimentů a zeminy na druhově bohaté luční porosty, ukládání sedimentů do mokřadů a údolní nivy, ukládání sedimentů a zeminy do vytěžených lomů, starých úvozů, remízků (Obnova rybníků, Obnova malých vodních nádrží jako významných krajinných prvků, AOPK ČR, Praha 2009). Vyhrnování sedimentů do břehů vodních toků může poškodit nebo zcela zničit stanoviště rozmanitých živočichů a rostlin žijících v dané lokalitě. Z těchto důvodů stanovil OOP podmínku č.9.

OOP stanovil podmínky číslo 10. a 11. z důvodu zachování trasy, tvaru původního koryta toku včetně jeho funkce.



OOP dospěl k závěru, že realizací záměru stavby „Most ev.č.34216-1 Klenovka“ sice nelze vyloučit dočasné oslabení ekologicko-stabilizační funkce VKP, avšak při dodržení shora uvedených (ve výroku tohoto stanoviska) opatření dojde k zachování a k následnému obnovení ekologické stability VKP.

#### **Poučení o odvolání:**

Tento souhlas je závazným stanoviskem podle správního řádu a není samostatným rozhodnutím ve správním řízení.

Proti tomuto stanovisku se nelze samostatně odvolat. Obsah tohoto stanoviska je závazný pro výrokovou část rozhodnutí vydaného podle zvláštních předpisů. Odvolání lze podat až při vydání výše zmíněného rozhodnutí podle zvláštních předpisů.

Mgr. Jan Feranec  
vedoucí odboru

Rozdělovník:

- Prodin a.s., IČO: 25292161 (DS)

## Přijatá zpráva - Detail zprávy

**Předmět:** VKP Most Klenovka  
**ID zprávy:** 1397407773  
**Typ zprávy:** Datová zpráva  
**Datum a čas dodání:** 12.8.2024 v 12:33:28  
**Datum a čas doručení:** 12.8.2024 v 12:33:48

---

**Odesílatel:** Město Přelouč, Československé armády 1665, 53501 Přelouč, CZ  
**ID schránky:** b4hbgav  
**Typ schránky:** OVM

---

**Zmocnění:** 0 / 0  
**Odstavec:** Nezádáno  
**Naše číslo jednací:** MUPC 14053/2024  
**Naše spisová značka:** SMUPC 14053/2024 OŽP  
**Vaše číslo jednací:** Nezádáno  
**Vaše spisová značka:** Nezádáno  
**K rukám:** Nezádáno  
**Do vlastních rukou:** Ano  
**Doručení fikcí zakázáno:** Ne

---

### Přílohy:

VKP .pdf (136,57 kB)

---



# MĚSTSKÝ ÚŘAD PŘELOUČ

## ODBOR ŽIVOTNÍHO PROSTŘEDÍ

Československé armády 1665, 535 33 Přelouč

[www.mestoprelouc.cz](http://www.mestoprelouc.cz)

SP. ZN.: SMUPC/9062/2024/OŽP/NF  
Č. J.: MUPC/9911/2024/OŽP/NF  
VYŘIZUJE: Bc. František Novotný  
TELEFON: 466 094 233  
E-MAIL: [frantisek.novotny@mestoprelouc.cz](mailto:frantisek.novotny@mestoprelouc.cz)  
DATUM: 31.05.2024

Dle rozdělovníku

### ZÁVAZNÉ STANOVISKO

Městský úřad Přelouč, odbor životního prostředí, věcně a místně příslušný orgán státní správy lesů podle § 47 odst. 1 písm. a) a § 48 odst. 2 písm. c) zákona č. 289/1995 Sb., o lesích a o změně a doplnění některých zákonů, ve znění pozdějších předpisů (dále též lesní zákon), v souladu se zákonem č. 500/2004 Sb., správní řád, ve znění pozdějších předpisů (dále též správní řád), vydává podle ustanovení § 14 odst. 2 lesního zákona ve vztahu k žádosti podané dne 17.05.2024 společností PRODIN a.s., K Vápence 2745, Zelené Předměstí, 530 02 Pardubice, IČ: 252 92 161, na základě plné moci zastupující příspěvkovou organizaci Správa a údržba silnic Pardubického kraje, Doubravice 98, 533 53 Pardubice, IČ: 000 85 031 (dále též žadatel),

### souhlas

se stavbou na pozemku určeném k plnění funkcí lesa (dále též PUPFL) a v 50m ochranném pásmu lesa, tj. se stavbou s názvem „Most ev. č. 34216 – 1 Klenovka“, viz stavba níže uvedeného popisu:

#### Charakteristika záměru:

„Jedná se o demolici mostu stávajícího a výstavbu mostu nového ve stávající poloze. Dále akce řeší problematiku obnovy komunikace v délce 130 m a úpravu koryta vodního toku v délce cca 25 m s napojením na stávající stav. Stavbou je trvale dotčen pozemek parc. č. 256, 130/57, 130/106, 225/10 a dočasně 130/92, 130/93, 130/53 v k. ú. Štěpánov u Přelouče.“

#### Stavbou dotčený PUPFL:

Parcela KN	Druh pozemku	Způsob ochrany	Výměra (m <sup>2</sup> )	LV	Vlastník	Dočasný zábor (m <sup>2</sup> )
Katastrální území: Štěpánov u Přelouče (763403)						
130/53	Lesní pozemek	PUPFL	9989	209	Oplištilová Simona, Klenovka 21, 535 01 Přelouč	47
<b>Předpokládaný zábor PUPFL celkem:</b>						<b>47</b>

#### PUPFL tvořící 50m ochranné pásmo lesa:

Parcela KN	Druh pozemku	Způsob ochrany	Výměra (m <sup>2</sup> )	LV
Katastrální území: Přelouč (734560)				
461/3	Lesní pozemek	PUPFL	20234	2335
Katastrální území: Štěpánov u Přelouče (763403)				
130/62	Lesní pozemek	PUPFL	1491	10001

225/1	Lesní pozemek	PUPFL	19436	10001
225/3	Lesní pozemek	PUPFL	7292	209
Katastrální území: Valy nad Labem (776769)				
353/4	Lesní pozemek	PUPFL	6230	17
353/7	Lesní pozemek	PUPFL	312	17

Souhlas se stavbou se uděluje za dodržení níže uvedené podmínky vázané k vydání tohoto souhlasu stanovené ve smyslu ustanovení § 14 odst. 2 lesního zákona:

1. Ve vztahu k možnostem využití PUPFL k jiným účelům než těm, které stanovuje lesní zákon, lze stavbou přímo dotčenou část lesního pozemku p. č. 130/53 o výměře 47 m<sup>2</sup> z celkové výměry 9989 m<sup>2</sup> v k. ú. Štěpánov u Přelouče využít ke stavbě „Most ev. č. 34216 – 1 Klenovka“ za předpokladu existence pravomocného rozhodnutí o dočasném odnětí PUPFL vydaného na základě ustanovení § 13 odst. 1 a § 15 až 18 lesního zákona, a to před započítáním stavby.

Toto závazné stanovisko slouží jako podklad pro společné povolení stavby či pro jiná se záměrem související řízení.

### Odůvodnění

Městský úřad Přelouč, odbor životního prostředí, orgán státní správy lesů (dále též OSSL), obdržel dne 17.05.2024 žádost o vydání závazného stanoviska k realizaci stavby „Most ev. č. 34216 – 1 Klenovka“ mající zasahovat jak na PUPFL, tak do 50m ochranného pásma lesa, viz výše uvedené údaje o stavbě. Žádost o závazné stanovisko byla podána pro účely společného povolení stavby.

Přílohu žádosti tvořily následující podklady: plná moc, viz údaje o žadateli; LV lesy; A. Průvodní zpráva; B. Souhrnná technická zpráva; C.1 Celková situace stavby; C.2 Katastrální situace; C.3 Koordinační situace; D.2.3 Navrhovaný stav – půdorys; D.2.4 Navrhovaný stav – řezy.

Po posouzení žádosti, předložených podkladů, tak jako na základě skutečností známých správnímu orgánu z úřední činnosti či od jiných správních orgánů či orgánů veřejné moci OSSL souhlasí s navrženým záměrem za současného stanovení podmínek k jeho realizaci, a to s tímto odůvodněním.

Podle § 14 odst. 2 lesního zákona „Dotýká-li se řízení podle zvláštních předpisů 10) zájmů chráněných tímto zákonem, rozhodne stavební úřad nebo jiný orgán státní správy jen se souhlasem příslušného orgánu státní správy lesů, který může svůj souhlas vázat na splnění podmínek. Tohoto souhlasu je třeba i k dotčení pozemků do vzdálenosti 50 m od okraje lesa. Souhlas vydávaný jako podklad pro rozhodnutí o umístění stavby nebo územní souhlas a dále pro rozhodnutí o povolení stavby, zařízení nebo terénních úprav anebo jejich ohlášení je závazným stanoviskem podle správního řádu 10a) a není samostatným rozhodnutím ve správním řízení.“ (pozn. OSSL: podle metodického sdělení Ministerstva zemědělství č. j. MZE-74351/2023-16211 ze dne 21.12.2023 se jedná o znění zákona účinné do 30.06.2024 v případě, že se jedná o stavby podléhající povolení stavebního úřadu).

Podle § 13 odst. 1 lesního zákona musí být veškeré PUPFL účelně obhospodařovány podle tohoto zákona. Jejich využití k jiným účelům je zakázáno. O výjimce z tohoto zákazu může rozhodnout OSSL na základě žádosti vlastníka lesního pozemku nebo ve veřejném zájmu, potažmo podle § 16 odst. 1 lesního zákona na základě žádosti toho, v jehož zájmu má k udělení dané výjimky dojít. Výjimkou se rozumí vydání rozhodnutí o odnětí či omezení PUPFL. Odnětí se provádí v případě, kdy dochází k uvolnění pozemků pro jejich jiné využití, omezení v případě, kdy na dotčených pozemcích nemohou být plněny některé funkce lesa v obvyklém rozsahu. Podle § 15 odst. 3 písm. a) lesního zákona lze na PUPFL bez odnětí umístit „signály, stabilizační kameny a jiné značky pro geodetické účely, stožáry nadzemních vedení, vstupní šachty podzemního vedení, pokud v jednotlivých případech nejde o plochu větší než 30 m<sup>2</sup>“. Podle § 15 odst. 3 písm. b) lesního zákona lze na PUPFL bez odnětí dále umístit „přečerpávací stanice, vrty a studny, stanice nadzemního nebo podzemního vedení, zařízení a stanice

*sloužící monitorování životního prostředí a větrní jámy, pokud v jednotlivých případech nejde o plochu větší než 55 m<sup>2</sup>.*

Co se týče stavbou dotčeného pozemku p. č. 130/53 v k. ú. Štěpánov u Přelouče, jedná se o pozemek druhu „lesní pozemek“, tj. pozemek náležející mezi PUPFL vymezené ustanovením § 3 odst. 1 písm. a) lesního zákona, definice viz níže, které bez rozhodnutí OSSL o odnětí či omezení, potažmo bez jiného zákonného omezení nelze využívat k jiným účelům než těm, které stanovuje lesní zákon. Podle § 3 odst. 1 písm. a) se pozemky druhu „lesní pozemek“ rozumí „*pozemky s lesními porosty a plochy, na nichž byly lesní porosty odstraněny za účelem obnovy, lesní průseky a nepevněné lesní cesty, nejsou-li širší než 4 m, a pozemky, na nichž byly lesní porosty dočasně odstraněny na základě rozhodnutí orgánu státní správy lesů podle § 13 odst. 1 tohoto zákona (dále jen "lesní pozemky").*“

Ve vztahu k danému záměru je tak třeba stavbou dotčenou část lesního pozemku odejmout z PUPFL podle § 13 odst. 1 a 15 až 18 lesního zákona, a to tak, aby ve věci bylo pravomocně rozhodnuto před započatím stavebních prací. V souvislosti s odnětím PUPFL OSSL poukazuje na nutnost podání žádosti o odnětí s patřičnými náležitostmi vymezenými vyhláškou č. 77/1996 Sb., o náležitostech žádosti o odnětí nebo omezení a o podrobnostech o ochraně PUPFL, vzor žádosti je dostupný na <https://www.mestoprelouc.cz/mestsky-urad/odbory-uradu/odbor-zivotniho-prostredi/formulare/>, formulář č. 1.04.

V případě existence stromů na stavbou dotčené části lesa je rozhodnutí o dočasném odnětí nezbytné rovněž pro potřeby provedení těžby stromů v úseku plánované stavby, přičemž těžbu v lese realizovanou na základě rozhodnutí o odnětí lze charakterizovat jako těžbu mimořádnou, tj. těžbu podmíněnou povolením nebo rozhodnutím OSSL [§ 2 písm. o) lesního zákona]. Podle § 16 odst. 3 lesního zákona „*Jestliže k dalšímu využití lesních pozemků odňatých plnění funkcí lesa nebo lesních pozemků, jejichž plnění funkcí lesa je omezeno, je třeba stavební povolení nebo jiné rozhodnutí podle zvláštních předpisů, nesmí být započato s jejich odlesňováním dříve, než toto rozhodnutí nabude právní moci.*“ Z předložené žádosti však vyplývá, že by se v současné době v místě plánovaného záboru stromy nacházet neměly.

Z daných důvodů OSSL stanovil podle § 14 odst. 2 lesního zákona podmínku, která je vázána k souhlasu s navrženým záměrem.

Vyjma výše uvedeného OSSL dále upozorňuje na dodržování následujících podmínek stanovených lesním zákonem.

OSSL upozorňuje na nutnost provedení prací takovým způsobem, při nichž nedojde k narušení lesních pozemků tvořících 50m ochranné pásmo lesa, zvláště pak porušením ustanovení § 20 odst. 1 lesního zákona, tj. porušením zákazu provádět některé činnosti v lesích. Podle § 20 odst. 1 lesního zákona se těmito činnostmi rozumí „*a) rušit klid a ticho, b) provádět terénní úpravy, narušovat půdní kryt, budovat chodníky, stavět oplocení a jiné objekty, c) vyzvedávat semenáčky a sazenice stromů a keřů lesních dřevin, d) těžit stromy a keře nebo je poškozovat, e) sbírat semena lesních dřevin, jmelí a ochmet, f) sbírat lesní plody způsobem, který poškozuje les, g) jezdit a stát s motorovými vozidly, h) vstupovat do míst oplocených nebo označených zákazem vstupu, i) vstupovat do porostů, kde se provádí těžba, manipulace nebo doprava dříví, j) mimo lesní cesty a vyznačené trasy jezdit na kole, na koni, na lyžích nebo na saních, k) kouřit, rozdělávat nebo udržovat otevřené ohně a tábořit mimo vyhrazená místa, l) odhazovat hořící nebo doutnající předměty, m) narušovat vodní režim a hřabat stelivo, n) pást dobytek, umožňovat výběh hospodářským zvířatům a průhon dobytka lesními porosty, o) znečišťovat les odpady a odpadky.*“

V souvislosti s činnostmi v lese zakázanými OSSL poukazuje na fakt, že vlastník lesa může udělit podle § 20 odst. 4 lesního zákona výjimku ze zákazů uvedených v odst. 1 písm. a) až k) tohoto zákona, přičemž pokud by touto výjimkou byla porušena práva jiných vlastníků lesů, rozhodne o povolení výjimky ze zákazu některých činností v lesích na návrh vlastníka lesa OSSL. Udělenou výjimkou by však nemělo dojít k činnostem, které by byly v rozporu s ochranou PUPFL stanovenou lesním zákonem, tj. např. k činnostem vyžadujícím provedení odnětí PUPFL podle § 13 odst. 1 a § 15 až 18 lesního zákona využívaného k jiným účelům než těm, které stanovuje lesní zákon.



Co se týče realizace záměru jako takového, OSSL zastává názor, že pouze se souhlasem vlastníka lesa lze PUPFL, rozumí se PUPFL, u nichž nedochází k odnětí, využít např. k ojedinělému a krátkodobému průjezdu a stání motorových vozidel. Využít PUPFL k těmto účelům na základě souhlasu vlastníka lesa lze však jen v tom rozsahu, kdy danou činností nedojde k využívání PUPFL k jiným účelům než těm, které stanovuje lesní zákon. Pouze se souhlasem vlastníka lesa lesní pozemky jednoznačně nelze využívat k vytváření manipulačních ploch určených k parkování vozidel a techniky, skladovacích ploch či takovému průjezdu vozidel, který by vyžadoval plošné kácení dřevin, zpevňování cest apod. Takové plochy by již bylo třeba považovat za staveniště a provést u nich před započítím stavby odnětí, byť jen v podobě odnětí dočasného. Z předložené žádosti však není patrné, že by vyjma pozemku p. č. 130/53 v k. ú. Štěpánov u Přelouče mělo k takovému zásahu na PUPFL, např. vytvářením ploch pro skladování materiálu, dojít.

Z hlediska bezpečnosti osob a majetku OSSL rovněž upozorňuje na ustanovení § 22 odst. 1 lesního zákona, kdy „*Vlastníci nemovitostí nebo investoři staveb a zařízení jsou povinni provést na svůj náklad nezbytně nutná opatření, kterými jsou nebo budou jejich pozemky, stavby a zařízení zabezpečeny před škodami způsobenými zejména sesuvem půdy, padáním kamenů, pádem stromů nebo jejich částí, přesahem větví a kořenů, zastíněním a lavinami z pozemků určených k plnění funkcí lesa; tato opatření jsou oprávněni provést i na pozemcích určených k plnění funkcí lesa. Rozsah a způsob zabezpečovacích opatření stanoví orgán státní správy lesů, pokud není podle zvláštních předpisů 18) příslušný jiný orgán státní správy. Vlastník pozemků určených k plnění funkcí lesa je povinen provedení opatření strpět.*“

### **Poučení**

Tento souhlas je závazným stanoviskem podle správního řádu a není samostatným rozhodnutím ve správním řízení.

Proti tomuto stanovisku se nelze samostatně odvolat. Obsah tohoto stanoviska je závazný pro výrokovou část rozhodnutí vydaného podle zvláštních předpisů. Odvolání lze podat až při vydání výše zmíněného rozhodnutí podle zvláštních předpisů.

Mgr. Jan Feranec  
vedoucí odboru

### **Rozdělovník**

#### Doručuje se:

1. PRODIN a.s., K Vápence 2745, Zelené Předměstí, 530 02 Pardubice, ID DS: wrjftqq
2. Městský úřad Přelouč, odbor stavební, Československé armády 1665, 535 33 Přelouč



## Přijatá zpráva - Detail zprávy

**Předmět:** Závazné stanovisko podle § 14 odst. 2 lesního zákona  
**ID zprávy:** 1366337944  
**Typ zprávy:** Datová zpráva  
**Datum a čas dodání:** 31.5.2024 v 13:06:41  
**Datum a čas doručení:** 31.5.2024 v 13:11:00

---

**Odesílatel:** Město Přelouč, Československé armády 1665, 53501 Přelouč, CZ  
**ID schránky:** b4hbqav  
**Typ schránky:** OVM

---


**Zmocnění:** 0 / 0  
**Odstavec:** Nezádáno  
**Naše číslo jednací:** MUPC 9911/2024  
**Naše spisová značka:** SMUPC 9062/2024 OŽP  
**Vaše číslo jednací:** Nezádáno  
**Vaše spisová značka:** Nezádáno  
**K rukám:** Nezádáno  
**Do vlastních rukou:** Ano  
**Doručení fikcí zakázáno:** Ne

---

### Přílohy:

01.SÚS Pk, most, k. ú. Štěpánov u Přelouče.pdf (148,24 kB)

---



# MĚSTSKÝ ÚŘAD PŘELOUČ

## ODBOR ŽIVOTNÍHO PROSTŘEDÍ

Československé armády 1665, 535 33 Přelouč

[www.mestoprelouc.cz](http://www.mestoprelouc.cz)

SP. ZN.: SMUPC/10974/2024/OŽP/NF  
Č. J.: MUPC/13520/2024/OŽP/NF  
VYŘIZUJE: Bc. František Novotný  
TELEFON: 466 094 233  
E-MAIL: [frantisek.novotny@mestoprelouc.cz](mailto:frantisek.novotny@mestoprelouc.cz)  
DATUM: 31.07.2024

Dle rozdělovníku

### ROZHODNUTÍ

Městský úřad Přelouč, odbor životního prostředí, věcně a místně příslušný orgán státní správy lesů podle § 47 odst. 1 písm. a) a § 48 odst. 1 písm. d) zákona č. 289/1995 Sb., o lesích a o změně a doplnění některých zákonů, ve znění pozdějších předpisů (dále též lesní zákon), v souladu se zákonem č. 500/2004 Sb., správní řád, ve znění pozdějších předpisů (dále též správní řád), žadateli, tj. Pardubickému kraji, Komenského náměstí 125, Pardubice-Staré Město, 530 02 Pardubice, IČ: 708 92 822, kde oprávnění hospodařit s majetkem Pardubického kraje má Správa a údržba silnic Pardubického kraje, Doubravice 98, 533 53 Pardubice, IČ: 000 85 031, na základě plné moci zastoupená společností PRODIN a.s., K Vápence 2745, Zelené Předměstí, 530 02 Pardubice, IČ: 252 92 161 (dále též žadatel),

#### 1. povoluje

podle § 13 odst. 1 a § 15 až 18 lesního zákona dočasné odnětí níže uvedeného pozemku určeného k plnění funkcí lesa (dále též PUPFL) za účelem realizace stavby s názvem „Most ev. č. 34216-1 Klenovka“.

Plocha odnětí je graficky znázorněna v příloze č. 1, která tvoří nedílnou součást tohoto rozhodnutí:

Katastrální území	Pozemková parcela č.	Výměra (ha)	Výměra odnětí (ha)
Štěpánov u Přelouče	130/53	0,9989	0,0047
<b>CELKEM</b>			<b>0,0047</b>

Dočasným odnětím se rozumí odnětí na dobu od **01.05.2025** do **01.05.2027**.

#### 2. stanovuje

žadateli podle § 17 odst. 1 lesního zákona poplatek za dočasné odnětí PUPFL:

Katastrální území	Pozemková parcela č.	Výměra odnětí (ha)	Rok	Dočasné odnětí od – do	Poplatek za dočasné odnětí (Kč)
Štěpánov u Přelouče	130/53	0,0047	2025	01.05.2025 – 31.12.2025	0,00
Štěpánov u Přelouče	130/53	0,0047	2026	01.01.2026 – 31.12.2026	56,75
Štěpánov u Přelouče	130/53	0,0047	2027	01.01.2027 – 01.05.2027	0,00

Poplatek za dočasné odnětí ve výši **padesátšest korun českých sedmdesát pět haléřů** je splatný vždy do konce kalendářního roku, pro který byl stanoven, tj. roku 2026, a to na účet Celního úřadu pro Pardubický kraj, který je vedený u České národní banky v Hradci Králové – č. účtu: **8758-7724511/0710**; konstantní symbol: **1148**; variabilní symbol: identifikační číslo žadatele (Pardubický kraj, Komenského náměstí 125, Pardubice-Staré Město, 530 02 Pardubice, IČ: **708 92 822**).

Poplatek za rok 2025 a 2027 se podle ustanovení § 17 odst. 3 písm. b) lesního zákona nepředepisuje, neboť výše poplatku za dočasné odnětí v těchto kalendářních rocích nepřesahuje částku 50 Kč. viz níže uvedený výpočet poplatku.

Z poplatku připadne (podklad Celnímu úřadu pro Pardubický kraj):

za dočasné odnětí části lesního pozemku p. č. 130/53 v k. ú. Štěpánov u Přelouče

1. 40 % městu Přelouč, Československé armády 1665, 535 33 Přelouč, IČ: 002 74 101
2. 60 % Státnímu fondu životního prostředí České republiky, Kaplanova 1931/1, Chodov, 148 00 Praha 4, IČ: 000 20 729

Výpočet poplatku za dočasné odnětí lesních pozemků:

(§ 17 odst. 1 příloha I lesního zákona)

Výše ročního poplatku za 1 ha se stanoví podle vzorce:

$$OLP = PP \times CD \times f \text{ (Kč ha}^{-1}\text{)}$$

<b>OLP</b>	poplatek za odnětí lesních pozemků	
<b>PP</b>	průměrná roční potenciální produkce lesů v České republice	= <b>6,3 m<sup>3</sup> ha<sup>-1</sup></b>
<b>CD</b>	průměrná cena dřeva na odvozním místě pro rok 2024 v Kč za m <sup>3</sup>	= <b>1369,-- Kč/ m<sup>3</sup></b>
<b>f</b>	faktor ekologické váhy lesa	= <b>1,4</b>

Podle § 18 odst. 1 lesního zákona se poplatek za dočasné odnětí platí každoročně podle sazby stanovené pro první poplatek, a to vždy nejpozději do konce kalendářního roku, v němž odnětí trvá. V případě, že se odnětí uskuteční nebo bude ukončeno v průběhu kalendářního roku, stanoví se poplatek ve výši jedné dvanáctiny roční částky poplatku za každý, i započatý měsíc.

Pozemek:	130/53
k. ú.:	Štěpánov u Přelouče
Výměra:	0,9989 ha
Výměra odnětí:	0,0047 ha
Porostní skupina:	126 A c 8
LHC:	název: LHO Přelouč – jih, kód: 514828, platnost LHO od 01.01.2020 do 31.12.2029
Kategorie:	10 – les hospodářský
Doba odnětí:	01.05.2025 až 01.05.2027

Roční poplatek za dočasné odnětí:

$$OLP = 6,3 \times 1369 \times 1,4 \times 0,0047 = 56,750526 \text{ Kč}$$

---

Částka za dočasné odnětí za období: 01.05.2025 až 31.12.2025

$$56,750526 / 12 \times 8 = 37,833684 \text{ Kč}$$

Částka za dočasné odnětí za období: roční poplatek za kalendářní rok 2026

$$56,750526 \text{ Kč}$$

Částka za dočasné odnětí za období: 01.01.2027 až 01.05.2027

$$56,750526 / 12 \times 5 = 23,6460525 \text{ Kč}$$

---

Celková výše každoročně splatných poplatků za dočasné odnětí s uvedením na dvě desetinná místa bez zaokrouhlení:

**Podle § 17 odst. 3 písm. b) lesního zákona se poplatek za odnětí nepředepisuje v případě, že jeho výše za dočasné odnětí nepřesahuje částku 50 Kč v kalendářním roce.**

Rok 2025	0,00 Kč	(cena za období od 01.05.2025 do 31.12.2025)
Rok 2026	56,75 Kč	(cena za období od 01.01.2026 do 31.12.2026)
Rok 2027	0,00 Kč	(cena za období od 01.01.2027 do 01.05.2027)

---

CELKEM	56,75 Kč	(cena za období od 01.05.2025 do 01.05.2027)
--------	----------	--

### 3. stanovuje

žadateli podle § 16 odst. 2 písm. d) lesního zákona způsob a termín opětovného zalesnění pozemku, jenž bude po ukončení použití pro jiné účely vrácen plnění funkcí lesa:

1. Za předpokladu, že část pozemku p. č. 130/53 o výměře 47 m<sup>2</sup> v k. ú. Štěpánov u Přelouče nebude po 01.05.2027 na základě změny tohoto rozhodnutí nebo na základě nového rozhodnutí o odnětí PUPFL nadále využívána pro účely, pro které byla dočasně odňata, dojde nejpozději k 31.12.2027 k zalesnění tímto rozhodnutím dočasně odňaté části PUPFL.
2. Zalesnění bude realizováno v součinnosti s vlastníkem lesního pozemku a odborným lesním hospodářem, a to způsobem odpovídajícím ustanovení § 31 odst. 1 lesního zákona, kdy vlastník lesa je povinen obnovovat lesní porosty stanovištně vhodnými dřevinami a vychovávat je včas a soustavně tak, aby se zlepšoval jejich stav, zvyšovala jejich odolnost a zlepšovalo plnění funkcí lesa, tak jako v souladu s vyhláškou č. 298/2018 Sb., o zpracování oblastních plánů rozvoje lesů a o vymezení hospodářských souborů a vyhláškou č. 456/2021 Sb., o podrobnostech přenosu reprodukčního materiálu lesních dřevin, o evidenci o původu reprodukčního materiálu a podrobnostech o obnově lesních porostů a o zalesňování pozemků prohlášených za pozemky určené k plnění funkcí lesa.

### 4. stanovuje

žadateli podle § 16 odst. 2 písm. f) lesního zákona další podmínky stanovené orgánem státní správy lesů a příslušnými orgány státní správy, a to takto:

- Plocha dočasného záboru bude v terénu označena tak, aby nedocházelo k využívání neodňaté části PUPFL k realizaci stavby.

- Nejpozději ke dni 01.05.2027, tj. nejpozději do konce platnosti rozhodnutí o dočasném odnětí, žadatel, jakožto ten, v jehož zájmu k odnětí došlo, zajistí odstranění všech zařízení, materiálů nebo jiných hmot, které by bránily následnému využití PUPFL podle lesního zákona.
- Budou dodrženy podmínky stanovené v závazném stanovisku Městského úřadu Přelouč, odboru životního prostředí, orgánu ochrany přírody, č. j. MUPC/9065/2024/OŽP/Fe ze dne 27.05.2024.

#### **Účastníci řízení podle § 27 odst. 1 písm. a) správního řádu:**

1. Pardubický kraj, Komenského náměstí 125, Pardubice-Staré Město, 530 02 Pardubice, IČ: 708 92 822
2. Simona Oplištilová, nar. 13.06.1973, Klenovka 21, 535 01 Přelouč

#### **Odůvodnění**

Městský úřad Přelouč, odbor životního prostředí, orgán státní správy lesů (dále též OSSL), obdržel dne 18.06.2024 od výše uvedeného žadatele žádost o dočasné omezení PUPFL, evidováno pod č. j. MUPC/10974/2024/OŽP/NF, s tím, že téhož dne byla žádost opravena a opětovně doručena jako žádost o dočasné odnětí PUPFL, evidováno pod č. j. MUPC/11120/2024/OŽP/NF.

Žádost o dočasné odnětí části lesního pozemku vymezeného v bodě č. I této písemnosti byla podána za účelem vybudování stavby s názvem „Most ev. č. 34216-1 Klenovka“, konkrétně za účelem realizace stavebních prací v období od 01.05.2025 do 01.05.2027.

Podle ustanovení § 44 odst. 1 správního řádu bylo řízení zahájeno dnem, kdy žádost došla věcně a místně příslušnému správnímu orgánu, tj. dne 18.06.2024, přičemž podání obsahovalo veškeré potřebné podklady pro vydání rozhodnutí o dočasném odnětí PUPFL stanovené správním řádem a vyhláškou č. 77/1996 Sb., o náležitostech žádosti o odnětí nebo omezení a o podrobnostech o ochraně PUPFL.

Těmito náležitostmi se rozumí: žádost o dočasné odnětí se zdůvodněním požadavku na odnětí; plná moc, viz údaje o žadateli; souhlas vlastníka lesa s dočasným odnětím; souhlasné závazné stanovisko Městského úřadu Přelouč, odboru stavebního, orgánu územního plánování, č. j. MUPC 8219/2024 ze dne 02.05.2024; souhlasné vyjádření Lesní správy Nasavrky, Náměstí 13, 538 25 Nasavrky, subjektu vykonávajícího činnost odborného lesního hospodáře, č. j. LCR157/001512/2024 ze dne 03.06.2024; náležitosti k žádosti o dočasné odnětí obsahující výpočet poplatku za dočasné odnětí; A. Průvodní zpráva; B. Souhrnná technická zpráva; C.2 Katastrální situace; C.3 Koordinační situace; D.2.3 Navrhovaný stav – půdorys; D.2.4 Navrhovaný stav – řezy; souhlasné závazné stanovisko Městského úřadu Přelouč, odboru životního prostředí, orgánu ochrany přírody, k zásahu do významného krajinného prvku vodní tok (Lipoltická svodnice), les v rámci záměru „Most ev.č.34216-1 Klenovka“ č. j. MUPC/9065/2024/OŽP/Fe ze dne 27.05.2024; souhlasné závazné stanovisko Městského úřadu Přelouč, odboru životního prostředí, OSSL, se zásahem na PUPFL č. j. MUPC/9911/2024/OŽP/NF ze dne 31.05.2024; katastrální mapa s informací o pozemku p. č. 130/53, 225/3 a 130/62 v k. ú. Štěpánov u Přelouče.

Žádost byla podle § 16 odst. 1 lesního zákona podána žadatelem jakožto tím, v jehož zájmu má k odnětí PUPFL dojít, přičemž za účastníka řízení uvedeného v ustanovení § 27 odst. 1 písm. a) správního řádu se považuje jak žadatel, tj. Pardubický kraj, tak vlastník odnímaného PUPFL, tj. paní Simona Oplištilová, nar. 13.06.1973, Klenovka 21, 535 01 Přelouč.

V souvislosti s podanou žádostí OSSL oznámil písemností č. j. MUPC/12435/2024/NF ze dne 09.07.2024 podle § 44 odst. 1 a § 47 odst. 1 správního řádu zahájení řízení v dané věci, vyrozuměl účastníky řízení o tom, že byly nashromážděny veškeré podklady k vydání rozhodnutí a o právu vyjádřit se podle § 36 odst. 3 správního řádu k podkladům rozhodnutí, přičemž k tomuto úkonu stanovil formou usnesení podle § 39 správního řádu lhůtu 5 dnů ode dne obdržení oznámení. Možnosti vyjádřit se k nashromážděným podkladům nebylo žádným z účastníků využito.

Co se týče osoby žadatele, správní orgán sděluje, že ve výše uvedeném oznámení s usnesením uvedl jako žadatele a účastníka řízení Správu a údržbu silnic Pardubického kraje, IČ: 000 85 031.



Jelikož však Správa a údržba silnic Pardubického kraje je příspěvkovou organizací zřízenou k výkonu vlastnických práv Pardubického kraje vůči silnicím II. a III. třídy, přičemž rovněž v rámci doložené plné moci vystupuje tato příspěvková organizace jako zástupce Pardubického kraje, považuje se za žadatele a účastníka řízení a rovněž toho, v jehož zájmu k odnětí dochází, Pardubický kraj, IČ: 708 92 822.

Po posouzení žádosti, skutečností známých z úřední činnosti, tak jako veškerých doložených náležitostí OSSL povoluje dočasné odnětí PUPFL, a to s následujícím odůvodněním.

Podle § 13 odst. 1 lesního zákona musí být veškeré PUPFL účelně obhospodařovány podle tohoto zákona. Jejich využití k jiným účelům je zakázáno. O výjimce z tohoto zákazu může rozhodnout OSSL na základě žádosti vlastníka lesního pozemku nebo ve veřejném zájmu, potažmo podle § 16 odst. 1 lesního zákona na základě žádosti toho, v jehož zájmu má k udělení dané výjimky dojít. Udělenou výjimkou se rozumí vydání rozhodnutí o odnětí či omezení PUPFL, přičemž odnětí se provádí v případě, kdy dochází k uvolnění pozemků pro jejich jiné využití, omezení v případě, kdy na dotčených pozemcích nemohou být plněny některé funkce lesa v obvyklém rozsahu. Podle § 15 odst. 3 písm. a) lesního zákona lze na PUPFL bez odnětí umístit signály, stabilizační kameny a jiné značky pro geodetické účely, stožáry nadzemních vedení, vstupní šachty podzemního vedení, pokud v jednotlivých případech nejde o plochu větší než 30 m<sup>2</sup>. Podle § 15 odst. 3 písm. b) lesního zákona lze na PUPFL bez odnětí dále umístit přečerpávací stanice, vrty a studny, stanice nadzemního nebo podzemního vedení, zařízení a stanice sloužící monitorování životního prostředí a větrní jámy, pokud v jednotlivých případech nejde o plochu větší než 55 m<sup>2</sup>.

Z hlediska posouzení účelu, pro který má být PUPFL odňat, je OSSL toho názoru, že navržená stavba je stavbou veřejně prospěšnou co do zachování dopravní infrastruktury, a je tudíž důvodné požadavku vyhovět. Vzhledem ke skutečnosti, že se stavbou vyslovily souhlas rovněž veškeré dotčené orgány, OSSL vyhovuje žádosti a pro účel realizace stavby dočasně odnímá PUPFL vymezený výrokem č. 1, potažmo přílohou č. 1 tohoto rozhodnutí.

Výrokem č. 2 tohoto rozhodnutí OSSL stanovuje poplatek za dočasné odnětí, který se podle § 18 odst. 1 lesního zákona platí každoročně podle sazby stanovené pro první poplatek, a to vždy nejpozději do konce kalendářního roku, v němž odnětí trvá. V případě, že se odnětí uskuteční nebo bude ukončeno v průběhu kalendářního roku, stanoví se poplatek ve výši jedné dvanáctiny roční částky poplatku za každý, i započatý měsíc. Na základě uvedeného tak žadatel uhradí nejpozději do konce kalendářního roku 2026 částku ve výši 56,75 Kč. Způsob platby je blíže rozveden ve výroku č. 2 tohoto rozhodnutí. Podle § 17 odst. 5 lesního zákona „Z poplatku připadá 40 % obci, v jejímž katastrálním území došlo k odnětí, a 60 % Státnímu fondu životního prostředí. Poplatek, který je příjmem obce, může být použit jen pro zlepšení životního prostředí v obci nebo pro zachování lesa.“ Podle § 17 odst. 6 lesního zákona „Zaplacením poplatku zůstává nedotčena povinnost žadatele nahradit vlastníku lesa vzniklou újmu.“ Podle § 18 odst. 2 lesního zákona „Ustanovení daňového řádu, podle kterého úrok z prodlení nevzniká v případě peněžitého plnění v rámci dělené správy, se v případě poplatku nepoužije.“

Výrokem č. 2 tohoto rozhodnutí OSSL současně rozhodl, že vzhledem k vypočtené výši poplatku 37,83 Kč za rok 2025 a 23,64 Kč za rok 2027 nebude poplatek za tyto roky předepsán, neboť poplatek v žádném z uvedených roků nepřesahuje částku 50 Kč za kalendářní rok, viz ustanovení § 17 odst. 3 písm. b) lesního zákona, kdy „poplatek se dále nepředepisuje v případě, že jeho výše za dočasné odnětí nepřesahuje částku 50 Kč v kalendářním roce.“

Výrokem č. 3 a 4 tohoto rozhodnutí OSSL stanovuje podmínky pro uvedení pozemku do původního stavu. Za podmínku stanovenou v zájmu ochrany PUPFL přitom nutno považovat odstranění všech zařízení, materiálů nebo jiných hmot, které by bránily následnému využití PUPFL podle lesního zákona, a to nejpozději do doby, kdy pozemek na základě tohoto rozhodnutí může sloužit k jiným účelům než plnění funkcí lesa, viz výrok č. 4. Výrokem č. 3 OSSL stanovuje termín a způsob pro opětovné zalesnění, neboť předmětný PUPFL je pozemkem vymezeným ustanovením § 3 odst. 1 písm. a) lesního zákona, tj. pozemkem druhu „lesní pozemek“.



V případě těžby stromů v místě odnímané části PUPFL bude tato těžba z hlediska lesního zákona provedena jako těžba mimořádná, tj. těžba podmíněná povolením nebo rozhodnutím OSSL, v daném případě rozhodnutím o dočasném odnětí PUPFL.

Vzhledem ke skutečnosti, že byly doloženy veškeré potřebné podklady pro vydání tohoto rozhodnutí, tj. podklady dané vyhláškou Ministerstva zemědělství č. 77/1996 Sb., tak jako náležitosti stanovené správním řádem, OSSL na základě těchto podkladů rozhodl v souladu s lesním zákonem, prováděcími právními předpisy a správním řádem tak, jak je uvedeno ve výrocích tohoto rozhodnutí.

Správní orgán upozorňuje, že oproti rozhodnutí o trvalém odnětí PUPFL není toto rozhodnutí podkladem pro změnu druhu pozemku evidovanou v katastru nemovitostí.

### **Poučení o odvolání**

Proti tomuto rozhodnutí lze podat ve lhůtě 15 dnů od jeho oznámení odvolání, prvním dnem lhůty je den následující po dni oznámení rozhodnutí. Odvolání se podává u Městského úřadu Přelouč, odboru životního prostředí, a rozhoduje o něm Krajský úřad Pardubického kraje.

Odvoláním lze napadnout výrokovou část rozhodnutí, jednotlivý výrok nebo jeho vedlejší ustanovení. Odvolání jen proti odůvodnění rozhodnutí je nepřipustné.

Odvolání musí mít náležitosti uvedené v § 37 odst. 2 správního řádu a musí obsahovat údaje o tom, proti kterému rozhodnutí směřuje, v jakém rozsahu ho napadá a v čem je spatřován rozpor s právními předpisy nebo nesprávnost rozhodnutí nebo řízení, jež mu předcházelo. Není-li v odvolání uvedeno, v jakém rozsahu odvolatel rozhodnutí napadá, platí, že se domáhá zrušení celého rozhodnutí.

Mgr. Jan Feranec  
vedoucí odboru

V zastoupení  
Jana Tučimová

### **Rozdělovník**

Doručuje se:

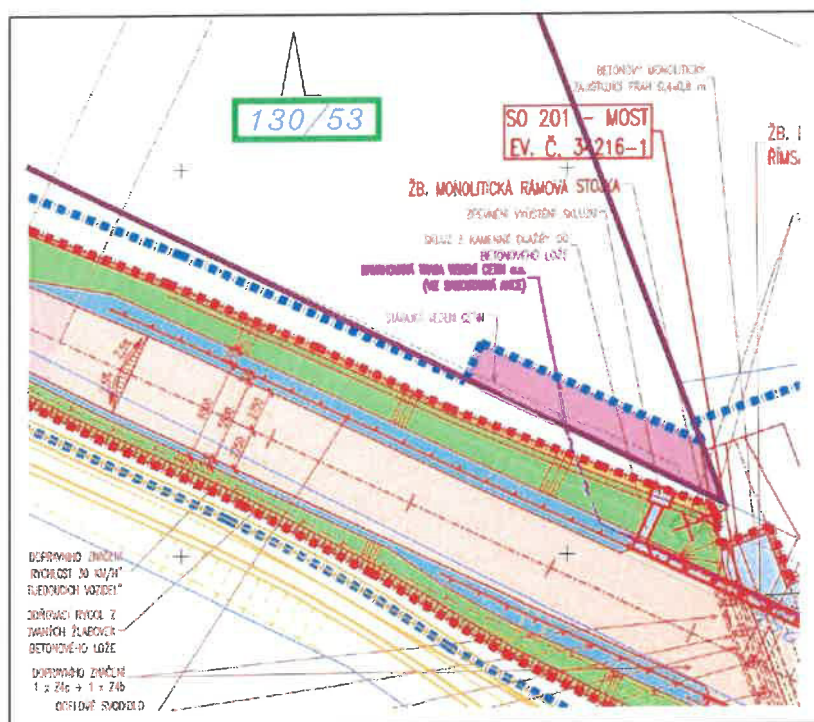
Účastníci řízení podle § 27 odst. 1 písm. a) správního řádu:

1. PRODIN a.s., K Vápence 2745, Zelené Předměstí, 530 02 Pardubice, ID DS: wrjftqq (zmocněnec)
2. Simona Oploštilová, Klenovka 21, 535 01 Přelouč

Na vědomí (po nabytí právní moci):

1. Celní úřad pro Pardubický kraj, Palackého 2659, 530 02 Pardubice, ID DS: 8rtnz5p
2. Městský úřad Přelouč, odbor finanční, Československé armády 1665, 535 33 Přelouč

Lesní pozemek p. č. 130/53 v k. ú. Štěpánov u Přelouče s vyznačeným zábořem PUPFL



# Přijatá zpráva - Detail zprávy

**Předmět:** Rozhodnutí o dočasném odnětí PUPFL  
**ID zprávy:** 1392719426  
**Typ zprávy:** Datová zpráva  
**Datum a čas dodání:** 31.7.2024 v 14:43:04  
**Datum a čas doručení:** 1.8.2024 v 8:52:16

---

**Odesílatel:** Město Přelouč, Československé armády 1665, 53501 Přelouč, CZ  
**ID schránky:** b4hbqav  
**Typ schránky:** OVM

---

**Zmocnění:** 0 / 0  
**Odstavec:** Nezádáno  
**Naše číslo jednací:** MUPC 13520/2024  
**Naše spisová značka:** SMUPC 10974/2024 OŽP  
**Vaše číslo jednací:** Nezádáno  
**Vaše spisová značka:** Nezádáno  
**K rukám:** Nezádáno  
**Do vlastních rukou:** Ano  
**Doručení fikcí zakázáno:** Ne

---

## Přílohy:

02.Rozhodnutí o dočasném odnětí PUPFL.pdf (531,25 kB)

---



LESY ČESKÉ REPUBLIKY, S. P., LESNÍ SPRÁVA NASAVRKY

Náměstí 13, 538 25 Nasavrky, tel. +420 956157111, ls157@lesycr.cz, ID DS:e8jcfns

**PRODIN a.s.  
K Vápence 2745  
Pardubice  
530 02**

VÁŠ DOPIS ZN.	ČÍSLO JEDNACÍ LCR157/001512/2024	SPISOVÁ ZNAČKA LCR0022304/2024	DATUM 3.6.2024
VYŘIZUJE Šťastná	TELEFON 956 157 115	GSM	FAX
			E-MAIL dana.stastna@lesycr.cz

**Věc: Vyjádření OLH ke stavbě „Most ev.č. 34216-1 Klenovka“**

Lesy České republiky, s.p., Lesní správa Nasavrky na základě Vaší žádosti a předložené dokumentace z titulu odborného lesního hospodáře souhlasí s výše uvedenou stavbou za předpokladu dodržení níže uvedených podmínek. Jedná se o demolici stávajícího mostu a výstavba nového mostního objektu. Stavbou bude dotčen pozemek p.č. 130/53, lesní pozemek k.ú. Štěpánov u Přelouče, ke kterému vykonáváme funkci OLH.

Souhlas se vydává za dodržení následujících podmínek

- stavba bude provedena dle předložené situace,
- před výstavbou dojde k dočasnému odnětí příslušné části lesního pozemku z PUPFL,
- v souvislosti se stavebními pracemi nebudou poškozeny okolní lesní pozemky, lesní porosty a ani jejich kořenový systém.

Toto vyjádření nenahrazuje vyjádření vlastníka výše uvedeného pozemku.

S pozdravem

Ing. Martin Zavrtálek  
lesní správce

Lesy České republiky, s.p., se sídlem Přemyslova 1106/19, Nový Hradec Králové, Hradec Králové, PSČ 500 08  
Spisová značka AXII 540 vedená u rejstříkového soudu v Hradci Králové, IČ: 42196451, DIČ: CZ42196451  
Lesy České republiky, s.p., jsou držitelem osvědčení o účasti v certifikaci lesů, loga PEFC (08-2101/0001) a certifikátu C-o-C.

Státní podnik Lesy České republiky, s.p., zachovává nulovou toleranci k jakémukoli nelegálnímu jednání a dodržuje maximální transparentnost, legalitu a etiku. Součástí firemní kultury státního podniku Lesy České republiky, s.p., je Criminal compliance program (viz [www.lesycr.cz](http://www.lesycr.cz)), který stanoví zásady a pravidla jednání zaměstnanců či jiných osob jednajících za státní podnik Lesy České republiky, s.p. (dále jen „zaměstnanec“). Každý zaměstnanec má povinnost oznámit jakékoli podezřelé či nelegální jednání. V jakémkoli případě, kdy je jednání zaměstnance v rozporu s Criminal compliance programem, nelze je považovat za jednání v rámci nebo v zájmu státního podniku Lesy České republiky, s.p. Takové jednání je možné oznámit, a to i anonymně způsoby uvedenými na webových stránkách.  
[www.lesycr.cz](http://www.lesycr.cz)



TELEFON 495 088 111  
E-MAIL podatelna@pla.cz  
IČO 70890005  
DIČ CZ70890005  
IDDS dbyt8g2  
Obchodní rejstřík vedený u KS v Hradci Králové,  
oddíl A, vložka 9473

PRODIN a.s.  
K Vápence 2745  
530 02 Pardubice

VÁŠ DOPIS Č.J. / ZE DNE

ČÍSLO JEDNACÍ  
PLa/2024/018252

VYŘIZUJE/LINKA  
Petra Kacálková/671

HRADEC KRÁLOVÉ  
28.5.2024

## Most ev.č. 34216-1 Klenovka

Dne 17.4.2024 jsme obdrželi Vaši žádost o stanovisko k dokumentaci (DUSP+PDPS, PRODIN a.s., 11/2023) na výše uvedenou akci. Podle předložené dokumentace se jedná o demolici stávajícího mostu a výstavbu mostu nového přes DVT Lipoltická svodnice (IDVT 10185488 – v naší správě), a to v ř.km cca 1,320. Dále akce řeší problematiku obnovy komunikace III. třídy 34216 v délce 130 m a úpravu koryta vodního toku v délce cca 25 m s napojením na stávající stav.

Tvar koryta vodního toku pod mostem bude lichoběžníkový. Na vtoku a výtoku budou svahy koryta napojeny na stávající stav. Dno koryta vodního toku bude zpevněno kamennou dlažbou do betonového lože, zpevněny budou také svahy koryta na návodní a povodní straně mostu po břehovou hranu vodního toku. Kamenná rovinanina bude na začátku a konci úpravy ukončena betonovým monolitickým zajišťujícím prahem. Betonový práh bude šířky 0,4 m a hloubky 0,8 m a bude tvořen kamennou rovinaninou. Nově navržený mostní objekt je monolitická jednopolová železobetonová rámová konstrukce proměnné tloušťky a konstantní šířky. Spodní stavbu tvoří železobetonové monolitické dířky, založení objektu je navrženo jako hlubinné pomocí pilot vetknutých do zdravého skalního podloží.

Mostní otvor bude mít kapacitu na bezpečné převedení povodňového průtoku  $Q_{100}$  (215,68 m n.m.) s rezervou 0,5 m.

Investorem stavby je: SÚS Pardubického kraje, Doubravice 98, 533 53 Pardubice.

Stavba se nachází ve vodním útvaru HSL\_1180 - Labe od toku Chrudimka po tok Doubrava, na souřadnicích (S-JTSK) Y: 660515, X: 1060489.

K navrhovanému záměru vydáváme následující **stanovisko správce povodí**:

- a) **Z hlediska zájmů daných platným Národním plánem povodí Labe a Plánem dílčího povodí Horního a středního Labe (ustanovení § 24 až 26 vodního zákona)** je uvedený záměr možný, protože lze předpokládat, že záměrem nedojde ke zhoršení chemického stavu a ekologického stavu / potenciálu dotčených útvarů povrchových vod a chemického stavu a kvantitativního stavu útvarů podzemních vod, a že nebude znemožněno dosažení jejich dobrého stavu / potenciálu.

**Toto hodnocení vychází z posouzení souladu předmětného záměru s výše uvedenými platnými dokumenty.**

- b) **Z hlediska dalších zájmů sledovaných vodním zákonem a správy vodního toku** souhlasíme s navrženým záměrem za předpokladu splnění následujících podmínek:

- Při demolici a stavbě mostu požadujeme zachování průtočnosti, nesmí docházet ke spadu materiálu do vodního toku. Pokud se tak stane, musí být z koryta toku neprodleně odstraněn.
- Most včetně opevnění na vtoku a výtoku zůstane v majetku investora, který na něm bude provádět následnou údržbu a opravy.

- Bude-li v rámci předmětného záměru zacházeno se závadnými látkami ve větším rozsahu nebo bude-li zacházení s nimi spojeno se zvýšeným nebezpečím pro povrchové nebo podzemní vody (limitní množství závadných látek stanoveno v §2 písm. b) nebo c) vyhlášky č. 450/2005 Sb.), požadujeme předložit havarijní plán k vyjádření před jeho schválením vodoprávním úřadem. Kontaktní osobou pro vydání odborného stanoviska je za náš podnik Ing. Petra Štulcová (495088708, stulcovap@pla.cz).
- Pro stavbu mostu bude nutné vypracovat povodňový plán. Povodňový plán bude předložen vodohospodářskému dispečinku k vydání odborného stanoviska. Kontaktní osobou pro vydání odborného stanoviska je za náš podnik Ing. Pavel Jansa (495088708, jansap@pla.cz).
- Termín zahájení prací a jejich ukončení požadujeme oznámit zástupci našeho závodu v Pardubicích (Cihelna 135, ☎ 466 868 246 nebo 721 963 729, p. Šprync).

Upozorňujeme Vás na skutečnost, že Povodí Labe, státní podnik nenese odpovědnost za případné škody na majetku či pozemcích vzniklé průchodem velkých vod.

V dalších vodoprávních a jiných správních řízeních nebo jednáních vedených ve věci, ke které bylo vydáno toto stanovisko, bude Povodí Labe, státní podnik zastupovat jeho organizační složka Povodí Labe, státní podnik, závod Pardubice. Místem pro doručování důležitých písemností, zejména rozhodnutí, zůstává Povodí Labe, státní podnik, Víta Nejedlého 951, 500 03 Hradec Králové.

Toto stanovisko, které je podkladem pro vydání rozhodnutí nebo jiného opatření vodoprávního nebo jiného správního úřadu, nebo samosprávného orgánu, platí 2 roky od data jeho vydání, pokud v této době nebylo využito pro vydání platného rozhodnutí nebo jiného opatření správními nebo samosprávnými orgány.

Mgr. Petr Ferbar  
vedoucí odboru  
péče o vodní zdroje

**Na vědomí**  
PL – Z2 Pardubice, PS Pardubice





MUPCX00JLADP

# M Ě S T S K Ý   Ú Ř A D   P Ř E L O U Ě

## ODBOR STAVEBNÍ

Československé armády 1665, 535 33 Přelouč

Spis.zn.: ST/10007/2024/Be  
Č.j.: MUPC 11860/2024  
Spis.,skart.znak 231.2, A, 5  
Vyřizuje: Mgr. Petr Beneš  
Tel.: 466 094 147  
E-mail: petr.benes@mestoprelouc.cz

Datum: 1.7.2024

## Z Á V A Z N Ě   S T A N O V I S K O

### V ý r o k o v á   č á s t :

Odbor stavební, vodoprávní a dopravy Městského úřadu v Přelouči, jako vodoprávní úřad příslušný podle § 104 odst. 2 písm. c) a § 106 zákona 254/2001 Sb., o vodách a o změně některých zákonů (vodní zákon), ve znění pozdějších předpisů (dále jen „vodní zákon“), a místně příslušný správní orgán podle § 11 odst. 1 písm. b) zákona č. 500/2004 Sb., správní řád, ve znění pozdějších předpisů (dále jen „správní řád“), obdržel dne 8.11.2019 žádost o vydání závazného stanoviska k projektové dokumentaci stavby:

**„Most ev.č. 34216-1, Klenovka“**

na pozemku parc. č. 130/57, 130/92, 130/106, 225/10, 256 v katastrálním území Štěpánov u Přelouče, kterou podala **Správa a údržba silnic Pardubického kraje, Doubravice 98, 533 53 Pardubice**, kterou zastupuje **PRODIN a.s., K Vápence 2745, 530 02 Pardubice** (dále jen „žadatel“).

### P o p i s   s t a v b y :

Podle předložené dokumentace se jedná o demolici stávajícího mostu a výstavbu mostu nového přes DVT Lipoltická svodnice (IDVT 10185488), a to v ř.km cca 1,320. Dále akce řeší problematiku obnovy komunikace III. třídy 34216 v délce 130 m a úpravu koryta vodního toku v délce cca 25 m s napojením na stávající stav.

Tvar koryta vodního toku pod mostem bude lichoběžníkový. Na vtoku a výtoku budou svahy koryta napojeny na stávající stav. Dno koryta vodního toku bude zpevněno kamennou dlažbou do betonového lože, zpevněny budou také svahy koryta na návodní a povodní straně mostu po břehovou hranu vodního toku. Kamenná rovnanina bude na začátku a konci úpravy ukončena betonovým monolitickým zajišťujícím prahem. Betonový práh bude šířky 0,4 m a hloubky 0,8 m a bude tvořen kamennou rovnaninou. Nově navržený mostní objekt je monolitická jednopolová železobetonová rámová konstrukce proměnné tloušťky a konstantní šířky. Spodní stavbu tvoří železobetonové monolitické dřívky, založení objektu je navrženo jako hlubinné pomocí pilot vetknutých do zdravého skalního podloží.

**Na základě posouzení žadateli vodoprávní úřad vydává podle § 104 odst. 9 vodního zákona a § 149 odst. 1 správního řádu následující závazné stanovisko:**

1. Budou respektovány podmínky stanoviska Povodí Labe, státní podnik, Víta Nejedlého 951, 530 03 Hradec Králové ze dne 28.5.2024 pod zn. PLa/2024/018252:
  - Při demolici a stavbě mostu požadujeme zachování průtočnosti, nesmí docházet ke spadu materiálu do vodního toku. Pokud se tak stane, musí být z koryta toku neprodleně odstraněn.
  - Most včetně opevnění na vtoku a výtoku zůstane v majetku investora, který na něm bude provádět následnou údržbu a opravy.
  - Bude-li v rámci předmětného záměru zacházeno se závadnými látkami ve větším rozsahu nebo bude-li zacházení s nimi spojeno se zvýšeným nebezpečím pro povrchové nebo podzemní vody (limitní množství závadných látek stanoveno v §2 písm. b) nebo c) vyhlášky č. 450/2005 Sb.), požadujeme předložit havarijný plán k vyjádření před jeho schválením vodoprávním úřadem. Kontaktní osobou pro vydání odborného stanoviska je za náš podnik Ing. Petra Štulcová (495088708, stulcovap@pla.cz).
  - Pro stavbu mostu bude nutné vypracovat povodňový plán. Povodňový plán bude předložen vodohospodářskému dispečinku k vydání odborného stanoviska. Kontaktní osobou pro vydání odborného stanoviska je za náš podnik Ing. Pavel Jansa (495088708, jansap@pla.cz).
  - Termín zahájení prací a jejich ukončení požadujeme oznámit zástupci našeho závodu v Pardubicích (Cihelna 135, tel.: 466 868 246 nebo 721 963 729, p. Šprync).
2. Před zahájením výše uvedené stavby bude vodoprávním úřadem schválen havarijný plán stavby, pokud bude jeho zpracování vyžadováno dle vyhl. č. 450/2005 Sb. o náležitostech nakládání se závadnými látkami a náležitostech havarijního plánu, způsobu a rozsahu hlášení havárií, jejich zneškodňování, a potvrzen soulad povodňového plánu pro realizaci stavby.
3. Současně se žádostí o schválení havarijního plánu a povodňového plánu bude vodoprávnímu úřadu předloženo stanovisko Povodí Labe, státní podnik k návrhu těchto dokumentů.

**Odůvodnění:**

Vodoprávní úřad je podle výše uvedených ustanovení příslušný vydávat v této věci závazné stanovisko, které bude podkladem pro rozhodnutí příslušného stavebního úřadu.

Žádost byla doložena všemi povinnými doklady podle ustanovení § 8 vyhlášky č. 432/2001 Sb., o dokladech žádosti o rozhodnutí nebo vyjádření a o náležitostech povolení, souhlasů a vyjádření vodoprávního úřadu, a dalšími doklady, a to:

- Projektovou dokumentací stavby
- Kopii katastrální mapy
- Stanoviskem Povodí Labe, státní podnik ze dne 28.5.2024 pod zn. PLa/2024/018252
- Plnou mocí

**Posouzení vodoprávního úřadu:**

Stavba se nachází na pozemku, na němž se nachází koryto vodního toku (Lipoltická svodnice) a z pohledu vodního zákona je k povolení a provedení takovéto stavby třeba souhlas vodoprávního úřadu.

Forma souhlasu vodoprávního úřadu je odvislá na navazujícím úkonu jiného správního orgánu, v tomto případě obecného stavebního úřadu a speciálního silničního úřadu, Městského úřadu Přelouč, který bude vydávat na výše uvedenou stavbu území rozhodnutí a stavební povolení. V tomto případě postačí, pokud vodoprávní úřad vydá ve věci souhlas formou závazného stanoviska.

Na základě výše uvedených skutečností vydal vodoprávní úřad souhlasné závazné stanovisko k vydání stavebního povolení na výše uvedenou stavbu.

**Poučení:**

Závazné stanovisko není samostatným rozhodnutím ve správním řízení a jeho obsah je závazný pro výrokovou část navazujícího rozhodnutí ve věci samé. K jehož vydání je příslušný jiný správní orgán.

Proti samotnému závaznému stanovisku se nelze odvolat. Obsah závazného stanoviska lze napadnout v rámci odvolání proti navazujícímu rozhodnutí ve věci samé. Nezákonné závazné stanovisko lze dále změnit nebo zrušit v přezkumném řízení.

Mgr. Jiří Dobruský  
vedoucí odboru

**Obdrží:**

účastníci (doručenky)

PRODIN a.s., IDDS: wrjftqq

sídlo: K Vápence č.p. 2745, Zelené Předměstí, 530 02 Pardubice 2

Město Přelouč, zastoupené odborem správy majetku, IDDS: b4hbqav

sídlo: Československé armády č.p. 1665, 535 01 Přelouč

OJGAR, s.r.o., IDDS: 2ucq5x9

sídlo: Křížová č.p. 1018/6, 150 00 Praha 5-Smíchov

Povodí Labe, státní podnik, IDDS: dbyt8g2

sídlo: Víta Nejedlého č.p. 951/8, Slezské Předměstí, 500 03 Hradec Králové 3

Informace o datové zprávě		ID zprávy: 1380006870	
Odesílatel			
Název	Město Přelouč, Československé armády 1665, 53501 Přelouč, CZ		
ID schránky	b4hbqav	Typ schránky	OVN
Příjemce			
Název	PRODIN a.s., K Vápence 2745, Zelené Předměstí, 53002 Pardubice, CZ		
ID schránky	wrjftqq	Dodáno	1.7.2024 14:09:58
		Doručeno	1.7.2024 16:22:35
Obecné informace			
Věc	vzor 850: El. podání přijaté dne - 30.5.2024		
Zmocnění	/ §	odstavec	písmeno
Naše č.j.	MUPC 11860/2024		
Naše sp.zn.	SMUPC 10007/2024 OSVaD		
Vaše č.j.			
Vaše sp.zn.			
K rukám			
Do vl.rukou	<input type="checkbox"/>	Zakázat doruč.fikcí	<input type="checkbox"/>
Stav zprávy	zpráva byla doručena přihlášením (zapsán čas doručení)		
Přílohy			
2024-10007.pdf			157 kb



KUPAX0191DNP



**Krajský úřad  
Pardubického kraje**  
odbor dopravy a silničního hospodářství  
oddělení dopravní obslužnosti

Váš dopis zn.:

Ze dne:

Číslo jednací: KUPA-9532/2024-2

PRODIN a.s.

Spisová značka: KUPA-9532/2024 ODSH ODO

Vyřizuje: Ing. Leoš Beran

Telefon: 466026663

E-mail: leos.beran@pardubickykraj.cz

Mobil:

Fax:

Datum: 07.05.2024

---

**Vyjádření k projektové dokumentaci: Most ev.č. 64216-1 Klenovka**

Krajský úřad Pardubického kraje, odbor dopravy a silničního hospodářství, který je příslušným dopravním úřadem ve smyslu ustanovení § 34 odst. 1 písm. b) zákona č. 111/1994 Sb., o silniční dopravě, ve znění pozdějších předpisů, bere na vědomí projektovou dokumentaci Most ev.č. 34216-1 Klenovka.

K výše uvedenému sdělujeme, že:

- v projektové dokumentaci se neuvádí, jak je navržena obslužnost zastávky *Přelouč, Klenovka*.
- předem upozorňujeme, že má-li být obslužnost zajištěna po dobu uzavírky linkovými autobusy, musí být v Klenovce zajištěn dostatečný prostor pro bezpečné otočení autobusu v blízkosti současného umístění zastávky.
- nebude-li splněna výše uvedená připomínka, je zhotovitel stavby povinen na své náklady zajistit svoz cestujících minimálně do nejbližší obsluhované zastávky a to v rozsahu, na kterém se domluví se starostou/starostkou obce.
- konkrétní řešení dopravní obslužnosti pro linkovou dopravu bude stanoveno až v rámci podání žádosti o uzavírku či dopravní omezení dané komunikace. Tato žádost bude dopravní úřadu předložena minimálně 25 dní před termínem zahájení uzavírky.
- Žadatel o uzavírku má za povinnost včas podat žádost z důvodu omezení provozu.

Toto vyjádření dopravního úřadu se vydává jen k pravidelné autobusové dopravě.

S pozdravem

**Leoš Beran**



Digitální podpis:  
07.05.2024 06:53

Ing. Leoš Beran  
vedoucí oddělení dopravní obslužnosti

## Přijatá zpráva - Detail zprávy

**Předmět:** Vyjádření.  
**ID zprávy:** 1355267654  
**Typ zprávy:** Datová zpráva  
**Datum a čas dodání:** 7.5.2024 v 7:45:12  
**Datum a čas doručení:** 7.5.2024 v 8:31:43

---

**Odesílatel:** Pardubický kraj, Komenského náměstí 125, Pardubice-Staré Město, 53002  
Pardubice, CZ  
**ID schránky:** z28bwu9  
**Typ schránky:** OVM

---

**Zmocnění:** 0 / 0  
**Odstavec:** Nezařadeno  
**Naše číslo jednací:** KUPA-9532/2024-2  
**Naše spisová značka:** KUPA-9532/2024 ODSH ODO  
**Vaše číslo jednací:** Nezařadeno  
**Vaše spisová značka:** Nezařadeno  
**K rukám:** Nezařadeno  
**Do vlastních rukou:** Ne  
**Doručení fikcí zakázáno:** Ne

---

### Přílohy:

PD most ev.č. 64216-1 Klenovka.pdf (655,14 kB)

---





KUPAX01BN4UL

**Krajský úřad  
Pardubického kraje**  
odbor dopravy a silničního hospodářství  
oddělení dopravní obslužnosti

Váš dopis zn.:

Ze dne:

Číslo jednací: KUPA-23750/2024-2

PRODIN a.s.

Spisová značka: KUPA-23750/2024 ODSH ODO

Vyřizuje: Ing. Leoš Beran

Telefon: 466026663

E-mail: leos.beran@pardubickykraj.cz

Mobil:

Fax:

Datum: 08.01.2025

---

**Vyřádění k projektové dokumentace – Most ev. č. 34216-1 Klenovka**

Krajský úřad Pardubického kraje, odbor dopravy a silničního hospodářství, který je příslušným dopravním úřadem ve smyslu ustanovení § 34 odst. 1 písm. b) zákona č. 111/1994 Sb., o silniční dopravě, ve znění pozdějších předpisů, bere na vědomí projektovou dokumentaci – Most ev. č. 34216-1 Klenovka.

**Termín: ---**

**Vyřádění k projektové dokumentaci uvádíme:**

V projektové dokumentaci jsou zaneseny naše požadavky na dopravní obslužnost veřejnou linkovou autobusovou dopravou obce Klenovka. Nemáme dalších připomínek k projektové dokumentaci.

S pozdravem

Ing. Leoš Beran

vedoucí oddělení dopravní obslužnosti

# Přijatá zpráva - Detail zprávy

**Předmět:** Vyjádření  
**ID zprávy:** 1461613347  
**Typ zprávy:** Datová zpráva  
**Datum a čas dodání:** 8.1.2025 v 10:24:46  
**Datum a čas doručení:** 8.1.2025 v 10:52:02

---

**Odesílatel:** Pardubický kraj, Komenského náměstí 125, Pardubice-Staré Město, 53002  
Pardubice, CZ  
**ID schránky:** z28bwu9  
**Typ schránky:** OVM

---

**Zmocnění:** 0 / 0  
**Odstavec:** Nezádáno  
**Naše číslo jednací:** KUPA-23750/2024-2  
**Naše spisová značka:** KUPA-23750/2024 ODSH ODO  
**Vaše číslo jednací:** Nezádáno  
**Vaše spisová značka:** Nezádáno  
**K rukám:** Nezádáno  
**Do vlastních rukou:** Ne  
**Doručení fikcí zakázáno:** Ne

---

## Přílohy:

**Most ev. č. 34216-1 Klenovka PD.pdf (268,72 kB)**

---

Názov stavby/objektu:	<b>Most ev.č. 34216-1 Klenovka</b>	Základná 2023/4067
Miesto stavby	Obec: Pielouč: k.ú. Klenovka (566131)	Dátum: 1/1/2023
Názov časti:	<b>DOUMENTÁCIE OBJEKTU A TECHNICKÝCH A TECHNOLOGICKÝCH ZÁŤAŽÍ</b>	Stupeň dokumentácie: <b>DUSP+PDPS</b>
Názov objektu:	<b>SO 201 – MOST EV. Č. 34216-1</b>	Označení časti: <b>C.</b>
Odpovedný projektant:	ING. JAN BURSA	Označení objektu: <b>D.2.</b>
Zpracovatelská příloha:	ING. JAN PIDIMA	Formát: A4
Název přílohy:	<b>SITUACE DIO</b>	Měřítko: Celo přílohy: C.park: <b>0.1.2.</b>

## Přijatá zpráva - Detail zprávy

**Předmět:** Žádost o vyjádření k návrhu DIO - Most ev.č. 34216-1 Klenovka  
**ID zprávy:** 1361449223  
**Typ zprávy:** Poštovní datová zpráva  
**Datum a čas dodání:** 21.5.2024 v 8:13:24  
**Datum a čas doručení:** 21.5.2024 v 8:14:42

---

**Odesílatel:** Správa a údržba silnic Pardubického kraje, Doubravice 98, 53353 Pardubice, CZ  
**ID schránky:** ffhk8fq  
**Typ schránky:** PO

---


**Zmocnění:** 0 / 0  
**Odstavec:** Nezařáno  
**Naše číslo jednací:** SUSPK/4860/2024  
**Naše spisová značka:** Nezařáno  
**Vaše číslo jednací:** Nezařáno  
**Vaše spisová značka:** Nezařáno  
**K rukám:** Martina Řezaninová  
**Do vlastních rukou:** Ne  
**Doručení fikcí zakázáno:** Ne

---

### Přílohy:

SITUACE DIO\_souhlas.pdf (102,1 kB)

---



# OBEC Veselí

---

Obec Veselí  
Veselí 68  
535 01 Přelouč

Ve Veselí dne: 18.6.2024

**PRODIN a.s.**  
**K Vápence 2745**  
**530 02 Pardubice**

## **Věc: Vyjádření k PD.**

Obec Veselí souhlasí s PD včetně návrhu objízdných tras na akci **Most ev.č. 34216-1 Klenovka**. Investorem akce je SÚS Pk (00085031), Doubravice 98, 533 53 Pardubice.

Ing. Miloš Dvořák  
starosta obce

**Ing. Miloš Dvořák** Digitálně podepsal  
Ing. Miloš Dvořák  
Datum: 2024.06.18  
09:14:19 +02'00'

---

### **Obec Veselí**

Obec Veselí č.p. 68, 535 01 Přelouč, tel/fax: 466 972 236, email: [obecni.urad@obecveseli.cz](mailto:obecni.urad@obecveseli.cz), IČ:00274569  
<http://www.obecveseli.cz>  
**Mob.606 660 250**

## OBEC VALY

---

kraj Pardubice

PSČ 53501 Přelouč



PRODIN a.s  
Martina Řezaninová  
K Vápence 2745  
530 02 Pardubice

VÁŠ DOPIS ZNAČKY/ ZE DNE

NAŠE ZNAČKA

VYŘIZUJE /LINKA  
Dušan Doležal/466959378

VALY  
19.06.2024

### Věc: vyjádření k PD - DIO

---

Ve věci Vaši žádosti, Vím sdělujeme následující:

Obec Valy nemá připomínek k PD pro společné řízení včetně návrhu objízdných tras (DIO) na akci **Most ev.č. 34216-1 Klenovka**.

S pozdravem

Dušan  
Doležal

Digitálně podepsal  
Dušan Doležal  
Datum: 2024.06.20  
08:08:39 +02'00'

Dušan Doležal  
starosta obce Valy

TELEFON: 466959378

E-MAIL: ouvaly@hotmail.com





Pomáhat a chránit

## KRAJSKÉ ŘEDITELSTVÍ POLICIE PARDUBICKÉHO KRAJE

Územní odbor Pardubice  
Dopravní inspektorát

Č. j. KRPE-37026-2/ČJ-2024-170606

Pardubice 29. dubna 2024

Počet stran: 2

PRODIN a.s.  
K Vápence 2745  
530 02 Pardubice**Vyjádření DI k projektové dokumentaci pro společné stavební řízení a provedení stavby**

Policie České republiky, Krajské ředitelství policie Pardubického kraje, Územní odbor Pardubice, dopravní inspektorát, jako dotčený orgán státní správy ve věcech bezpečnosti a plynulosti provozu na pozemních komunikacích ve smyslu ustanovení § 16 odst. 1 zákona č. 13/1997 Sb., o pozemních komunikacích v platném znění, se na podkladě Vaší žádosti, ze dne 22. dubna 2024, seznámil s předloženou projektovou dokumentací. Jedná se o projektovou dokumentaci stavby „Most ev.č. 34216-1 Klenovka“. Předmětem stavby je demolice stávajícího a výstavba nového mostního objektu ev. č. 34216-1 ve volném úseku silnice mezi Přeloučí a místní části Klenovka. Mostní objekt se silnicí je navržen v kategorii S 6,5/90 dle 73 6101 o šířce jízdního pruhu 2,75 m a nezpevněnou krajnicí šířky 0,5 m.

Dopravní inspektorát souhlasí s předloženou projektovou dokumentací stavby „Most ev.č. 34216-1 Klenovka“ pro společné stavební řízení a provedení stavby pouze při splnění následujících podmínek:

- 1) Při splnění podmínek dle ČSN 73 6101 musí dojít k umístění silničních záchytných systémů v nezbytně dlouhém úseku před posuzovanou překážkou (viz. TP114, TP139 a TP203).
- 2) Pokud může dojít ke vzniku častého náledí, požadujeme provést označení pomocí dz č. Z11e-f dle platných TP 58.

3) Provedení železobetonové monolitické římsy nesmí tvořit překážku provozu.

Návrh dopravně inženýrských opatření je nutné upravit dle platných TP65 a TP66, aby v rámci řízení o vydání návrhu opatření obecné povahy bylo možné vydat souhlas s návrhem.

Mimo výše uvedené požadujeme provedení stavby v souladu s platnou ČSN 73 6101.

Pokud budou výše uvedené podmínky splněny, lze konstatovat, že návrh odpovídá obecným požadavkům na bezpečnost a plynulost provozu na pozemních komunikacích.

S ohledem na požadavky zvyšování bezpečnosti silničního provozu doporučujeme provedení stavby pro kategorii silnice S 7,5/90 s šířkou jízdního pruhu 3,0 m.

Rožkova 2757  
530 02 PardubiceTel.: 974 566 250  
E-mail: krpe.podatelna@pcr.cz  
ID DS: ndihp32

*Toto vyjádření smí být použito pro účely zahájení společného stavebního řízení a provedení stavby pouze v období 12 měsíců od data vydání.  
Žádáme Vás, při písemném styku uvádějte naše číslo jednací.*

Zpracoval:  
por. Ing. Jiří Moučka  
tel.: 974566257

npor. Ing. Miroslav Vápeník  
vedoucí dopravního inspektorátu  
z r. por. Ing. Jiří Moučka  
podepsáno elektronicky

## Přijatá zpráva - Detail zprávy

**Předmět:** Projektová dokumentace - PRODIN, Most ev.č. 34216-1 Klenovka  
**ID zprávy:** 1350911295  
**Typ zprávy:** Datová zpráva  
**Datum a čas dodání:** 29.4.2024 v 9:54:37  
**Datum a čas doručení:** 29.4.2024 v 9:57:38

---

**Odesílatel:** Krajské ředitelství policie Pardubického kraje, Na Spravedlnosti 2516, Zelené  
Předměstí, 53002 Pardubice, CZ  
**ID schránky:** ndihp32  
**Typ schránky:** OVM

---

**Zmocnění:** Nežadáno  
**Odstavec:** Nežadáno  
**Naše číslo jednací:** KRPE-37026-2/ČJ-2024-170606  
**Naše spisová značka:** KRPE-37026/ČJ-2024-170606  
**Vaše číslo jednací:** Nežadáno  
**Vaše spisová značka:** Nežadáno  
**K rukám:** Martina Řezaninová  
**Do vlastních rukou:** Ne  
**Doručení fikcí zakázáno:** Ne

---

### Přílohy:

Vyjádření DI k projektové dokumentaci pro společné stavební \_sig.pdf (355,65 kB)

---

**Sekce majetková Ministerstva obrany**  
**odbor ochrany územních zájmů a státního odborného dozoru**  
Tychonova 1, Praha 6, PSČ 160 01, datová schránka hjaavk

---

Čj. MO 358684/2024-1322  
Sp.zn. 175808/2024-1322/OÚZBR

Brno 29. dubna 2024

PRODIN a.s.  
IČ: 25292161  
K Vápence 2745  
530 02 Pardubice

**Závazné stanovisko pro územní a stavební řízení**  
**Most ev. č. 34216-1 Klenovka, k.ú. Štěpánov u Přelouče**

Odbor ochrany územních zájmů a státního odborného dozoru, Sekce majetková, **Ministerstvo obrany**, v souladu se zmocněním v § 175 odst. 1 zákona č. 183/2006 Sb., o územním plánování a stavebním řádu (stavební zákon), ve znění pozdějších předpisů (dále jen „stavební zákon“), ve smyslu zákona č. 222/1999 Sb., o zajišťování obrany České republiky, ve znění pozdějších předpisů (dále jen „zákon o zajišťování obrany ČR“), a v souladu s Rozkazem ministra obrany č. 39/2011 - Zabezpečení výkonu působnosti MO ve věcech územního plánování a stavebního řádu, v platném znění, **vydává** ve smyslu § 4 odst. 2 písm. a) stavebního zákona pro potřeby vedeného řízení

**souhlasné závazné stanovisko**

**k záměru obnovy stávajícího mostu ev. č. 34216-1 v k.ú. Štěpánov u Přelouče tak, jak byl doložen v písemné a grafické dokumentaci.**

Odůvodnění:

Ministerstvo obrany v souladu se zmocněním v § 175 odst. 1 stavebního zákona, dle § 161 téhož zákona a zákona o zajišťování obrany ČR provedlo po obdržení vaší žádosti o vydání závazného stanoviska dotčeného orgánu vyhodnocení předloženého záměru, prověřilo evidenci technické infrastruktury v jeho vlastnictví. Odbor ochrany územních zájmů a státního odborného dozoru SM MO neeviduje inženýrské sítě a podzemní telekomunikační vedení, které by byly s daným stavebním záměrem v kolizi.

Daný stavební záměr je lokalizován v územích vymezených Ministerstvem obrany v souladu s § 175 stavebního zákona u stavebních úřadů. Tato vymezená území Ministerstva obrany jsou shodná s údaji o území poskytovanými Ministerstvem obrany pro ÚAP a jejich součástí jsou podrobné specifikace podmínek ve vymezeném území Ministerstva obrany a zákonná určení. Po posouzení stavebního záměru odbornými složkami Ministerstvo obrany konstatuje, že předložený stavební záměr není v rozporu se zájmy Ministerstva obrany a nekoliduje s ochranou zájmů Ministerstva obrany (viz ÚAP - jev 102a, 119).

Realizace stavebního záměru provedená v souladu s předloženou projektovou dokumentací neohroží naplnění veřejného zájmu na zajištění obrany a bezpečnosti státu.

**Toto závazné stanovisko Ministerstva obrany je platné 2 roky a musí být vyžádáno znovu, nebude-li během této doby stavba zahájena nebo dojde-li ke změnám v umístění, výšce nebo rozsahu stavby.**

Kontaktní osoba: Bc. Zuzana Pernicová, tel. 973 445 760.

Bc. Zuzana Pernicová  
rada  
oddělení ochrany územních zájmů  
podepsáno elektronicky

V další korespondenci, týkající se výše uvedené věci, uvádějte odkaz na sp. zn.: 175808/2024-1322/OÚZBR tohoto závazného stanoviska Ministerstva obrany.

Adresa pro doručování:

Ministerstvo obrany,  
Sekce majetková,  
odbor ochrany územních zájmů a státního odborného dozoru,  
oddělení ochrany územních zájmů  
pracoviště OÚZ Brno  
Svatoplukova 2687/84, 662 10 Brno  
IČO: 60162694

## Přijatá zpráva - Detail zprávy

**Předmět:** Most ev. č. 34216-1 Klenovka, k.ú. Štěpánov u Přelouče  
**ID zprávy:** 1351226991  
**Typ zprávy:** Datová zpráva  
**Datum a čas dodání:** 29.4.2024 v 14:05:40  
**Datum a čas doručení:** 29.4.2024 v 14:08:06

---

**Odesílatel:** Ministerstvo obrany, Tychonova 221/1, Hradčany, 16000 Praha 6, CZ  
**ID schránky:** hjyaavk  
**Typ schránky:** OVM

---

**Zmocnění:** 0 / 0  
**Odstavec:** Nezádáno  
**Naše číslo jednací:** MO 358684/2024-1322  
**Naše spisová značka:** SpMO 1845/2024-1322  
**Vaše číslo jednací:** Nezádáno  
**Vaše spisová značka:** Nezádáno  
**K rukám:** Nezádáno  
**Do vlastních rukou:** Ne  
**Doručení fikcí zakázáno:** Ne

---

### Přílohy:

2024\_175808.pdf (187,91 kB)

---





## VODOVODY A KANALIZACE PARDUBICE, a.s.

Teplého 2014, 530 02 Pardubice, Česká republika

IČ O:60108631; OR KS V HK oddíl B, vložka 999

Investor:  
Správa a údržba silnic Pardubického kraje

Doubravice 98  
53353 Pardubice

Žadatel:  
PRODIN a.s.  
Martina Řezaninová  
K Vápence 2745  
53002 Pardubice

Vaše značka:  
Číslo jednací: **VS/Hav/2024/1476**  
Vyřizuje: **Mgr. Matěj Havrda**  
Telefon:  
E-mail: **matej.havrda@vakpce.cz**

### Název akce: **Most ev.č. 34216-1 Klenovka**

Druh žádosti o vyjádření k: **vyjádření k ostatním stavbám**  
Účel / upřesnění - **RD + developerské stavby**  
stanovisko pro:

#### *Zájmové území*

Obec: **Přelouč**  
Katastr: **Štěpánov u Přelouče**  
Parcela: **Štěpánov u Přelouče 225/10 poz. (Přelouč)**  
Datum vydání vyjádření: **20.05.2024**  
Platnost tohoto vyjádření: **20.05.2026 (24 měsíců)**

Vak Pardubice, a.s. Vám zasílá zakres vedení tlakového kanalizačního řadu PE 90 z obce Klenovka do města Přelouč. Součástí výtlačného tlakového potrubí jsou jednotlivé armatury, které jsou součástí zakresu - nutno vytyčit.

Součástí zakresu je rovněž stávající dešťové potrubí kanalizace - odvodnění z obce do stávající vodoteče - potrubí PVC DN 125 - nutno vytyčit. Součástí tohoto potrubí jsou jednotlivé šachty a výust' - nutno vytyčit.

Vodovody a kanalizace Pardubice, a.s. souhlasí s Vámi navrženou akcí - "most ev.č. 34216-1 Klenovka" za splnění následujících podmínek a požadavků:

- 1, dojde k vytyčení sítě ve správě, majetku a provozu Vak Pardubice, a.s.
- 2, v případě zásahu stavebních prací do ochranného pásma těchto inženýrských sítí dojde k ručně kopané sondě za účelem přesného umístění a hloubky dané sítě
- 3, v případě ohrožení stavbou stávajícího potrubí tlakové kanalizace PE 90 - tedy v případě kdy dojde k blízkému souběhu se stavbou či dojde k situaci, že by stávající potrubí zasahovalo do stavebních prací, dojde k přeložení tohoto potrubí - toto na náklady investora akce - samostatné povolení a SO
- 4, v případě, že stavba poškodí či naruší potrubí tlakové kanalizace a potrubí dešťové kanalizace, zajistí investor na vlastní náklady provedení zemních prací a opravu poškozené inženýrské sítě
- 5, oprávněná osoba Vak a.s. bude přizvána na předání stavby a jednotlivé KD stavby

Vytyčení provede provozní středisko Přelouč - p. Virág 725405430 - vedoucí



## VODOVODY A KANALIZACE PARDUBICE, a.s.

Teplého 2014, 530 02 Pardubice, Česká republika

IČO:60108631; OR KS V HK oddíl B, vložka 999

Jiných námitek není.

Vyjádření je platné pouze pro zájmové území určené a vyznačené žadatelem a taktéž pro stanovený druh žádosti.

Toto vyjádření pozbývá platnosti:

- uplynutím doby platnosti vyjádření
- změnou rozsahu vyznačeného území
- změnou účelu vyjádření uvedeného v žádosti

VODOVODY A KANALIZACE  
PARDUBICE, a.s.  
Teplého 2014, 530 02 PARDUBICE  
IČO 60 10 86 31 DIČ CZ60108631  
OR KS VHK, oddíl B, vložka 999

Mgr. Matěj Havrda  
vedoucí technického oddělení  
Vodovody a kanalizace Pardubice, a.s.

*Přílohy:*

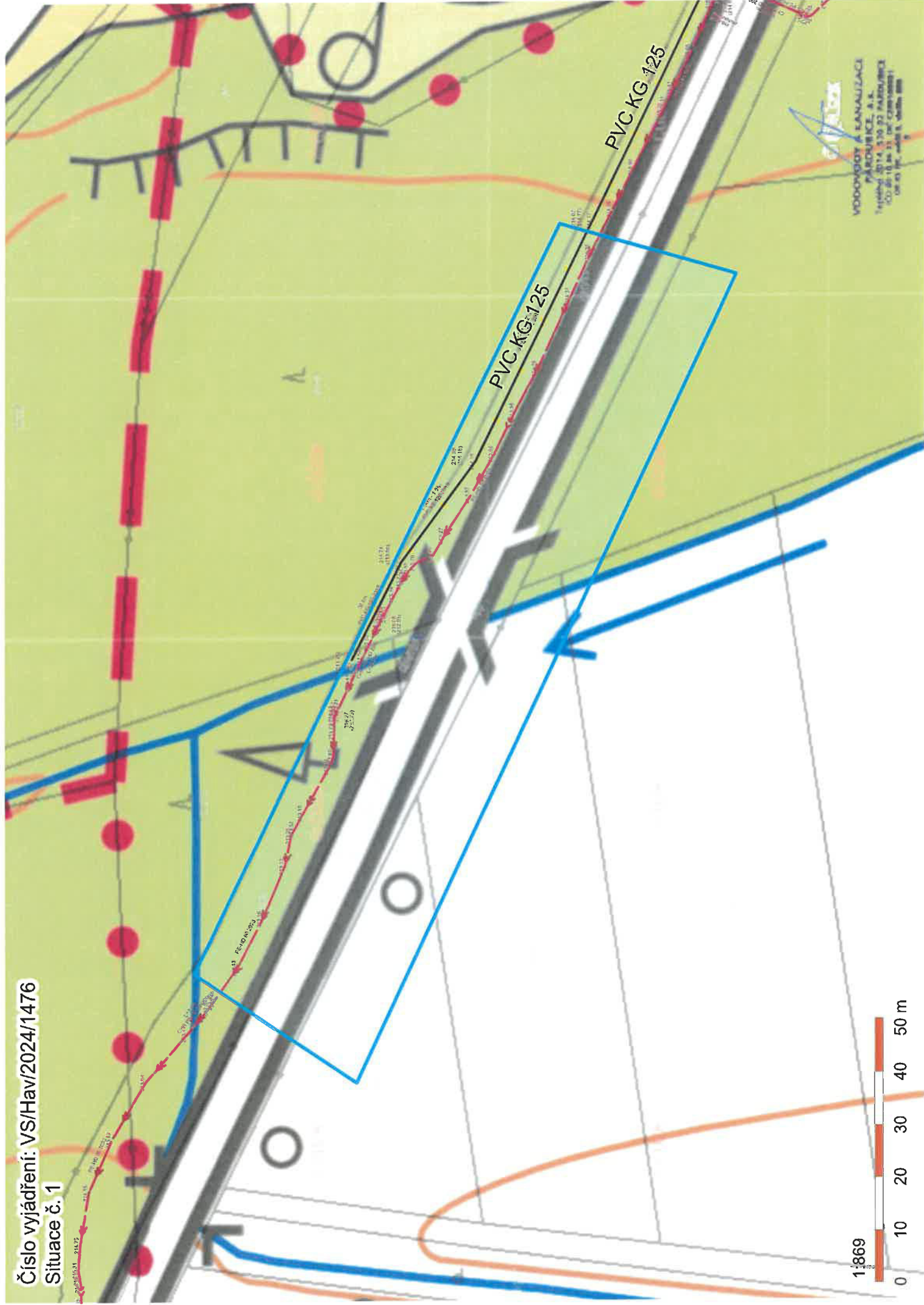
počet příloh: 3

souborové přílohy:

- Situace č. 2.dgn (příloha vyjádření)  
(SHA1: fabb06d8b5e1d80e7efe78f1a64e5d56abcc12f5)
- Situace č. 1.pdf (příloha vyjádření)  
(SHA1: 5b7aa0587cb5600cb946f941cd233d28c212bac3)
- Obecné podmínky (20190423).pdf (legenda/interní příloha)  
(SHA1: 7f93b1812a0c6239df501a1f1f85c55355b5f827)

Číslo vyjádření: VS/Hav/2024/1476

Situace č. 1



1:869

PVC KG 125

PVC KG 125



Vodovody a kanalizace Pardubice, a.s. (dále jen VAK) stanovuje pro žadatele tyto

## Obecné podmínky

**Tyto podmínky jsou nedílnou součástí vydaného vyjádření. Jednotlivé body podmínek mohou být ve vlastním vyjádření upřesněny, pak platí text v konkrétním vyjádření.**

Není-li uvedeno jinak, vyjádření pozbývá platnosti:

- Uplynutím doby platnosti (1 rok, není-li ve vlastním vyjádření stanoveno jinak)
- Změnou rozsahu vyznačeného území
- Změnou stavby
- Změnou účelu vyjádření uvedeného v žádosti

### 1. Obecné informace a připomínky (vodovod / kanalizace, nové řady - připojení na stávající infrastrukturu)

- Návrh stavby bude respektovat „Technické standardy VAK“ které jsou zveřejněny na webových stránkách společnosti [www.vakpce.cz](http://www.vakpce.cz).
- Přípojku k novému, či na základě stavebního povolení rekonstruovanému objektu, hradí investor (majitel) v plné výši a zůstává v jeho vlastnictví.
- Stavebník předloží zpracovanou projektovou dokumentaci, na základě které bude vydán souhlas k napojení.
- Jednotlivé stupně projektové dokumentace budou odsouhlaseny příslušným provozem nebo oddělením VAK.
- Vodovodní a kanalizační přípojka jsou povolovány příslušným stavebním úřadem na základě vydaného územního souhlasu.
- Před provedením vodovodní / kanalizační přípojky stavebník vyplní žádost ke zřízení a předloží podklad pro uzavření smlouvy na odběr vody a odvádění odpadních vod
- Před zahájením prací provede VAK na základě objednávky vytýčení trasy vodovodního / kanalizačního potrubí a souvisejících zařízení –
  - provoz vodovodů Pardubice 466 798 422 (426,424,425)
  - provoz kanalizací Pardubice 466 798 433 (431)
  - provoz Přelouč 466 959 113 (114)
  - provoz Holice 466 920 523 (492)
- Stavebník prokazatelně seznámí pracovníky provádějící zemní práce s vytýčenou trasou a umístěním zařízení ve správě VAK a s podmínkami práce v jejich blízkosti.
- V případě odhalení zařízení ve správě VAK přizve stavebník pracovníky VAK ke kontrole a k odsouhlasení dalších prací.
- Při **poškození zařízení** ve správě VAK je zodpovědná osoba nebo organizace povinna tuto skutečnost neprodleně ohlásit VAK – dispečink 720 472 454.
- Dojde-li k poškození zařízení ve správě VAK, budou veškeré práce spojené s jeho opravou hrazeny investorem.
- Stavba bude respektovat minimální ochranné pásmo (OP) vodovodu / kanalizace, které je vymezeno vodorovnou vzdáleností od vnější stěny potrubí nebo objektu na potrubí po každé straně do průměru 500 mm včetně 1,5 m a od průměru 500 mm 2,5 m. Při hloubce uložení potrubí větší než 2,0 m se šíře OP zvyšuje o 1 m po každé straně konstrukce potrubí. V případě kanalizačních kmenových sběračů, nadregionálních a zásobních vodovodních řadů je stanovena šíře OP individuálně a bude uvedena ve vlastním vyjádření.
- Používání mechanizace bude v ochranném pásmu omezeno. Pro hutnění může být použit pouze statický válec, beranění nelze provádět. Umísťování konstrukcí (sloupy, základy apod.) a vysazování zeleně v ochranném pásmu bude omezeno a dohodne se způsob provedení a opatření.
- Kabel / plynovodní potrubí bude v místě křížení s vodovodem uložen do chráničky a tato se provede v délce 1 m od vnějšího obrysu vodovodního potrubí po obou stranách.
- Při souběhu a křížení kabelu/plynovodního potrubí budou dodrženy minimální odstupové vzdálenosti stanovené normou „Prostorové uspořádání sítí technického vybavení“ (ČSN 73 6005).
- Vodovodní / kanalizační a související zařízení nebude po provedení stavby trvale zapláceno nebo jiným způsobem znepřístupněno.





- q. Veškeré kanalizační poklopy a kryty šoupátek, které budou stavbou dotčeny, musí být na náklady investora osazeny do úrovně budoucí nivelety.
- r. Na hydranty, kryty šoupat a kanalizační poklopy nesmí být ukládán materiál z výkopu - tyto prvky musí být po celou dobu výstavby zabezpečeny proti poškození např. pohybem stavební mechanizace a vozidel.
- s. Během stavby nesmí dojít k omezení přístupu ani příjezdu k vodovodnímu a kanalizačnímu rozvodu a zařízení, jejichž provozuschopnost nesmí být stavbou ohrožena. Stavební materiál bude ukládán mimo ochranné pásmo vodovodu.
- t. V rámci stavby bude zajištěna účast technika VAK při kontrole před zásypem. Termín dohodne stavebník s VAK viz. kontakt shora

## 2. Vodovodní přípojka - obecné a technické podmínky

- a. Dimenze a materiál vodovodní přípojky bude uveden ve vlastním vyjádření.
- b. Jednotlivé vodovodní přípojky budou ukončeny vodoměrnou sestavou umístěnou buď v plastové, zděné nebo betonové vodoměrné šachtě (dále jen VŠ) (při hranici parcely) nebo uvnitř RD na přístupném a temperovaném místě.
- c. Vodoměrná šachta musí být zabezpečena proti vniknutí nečistot, podzemní a povrchové vody a její vystrojení včetně vodoměru musí být ochráněno proti mrazu. Dále musí být šachta opatřena stupadly nebo žebříkem a vstup do ní opatřen lehkým poklopem.
- d. Vodovodní přípojka a následně vnitřní instalace **nesmí** být propojena s potrubím z jiného zdroje vody, než je vodovod pro veřejnou potřebu. (Zákon č.274/2001 Sb., § 11)
- e. Montáž vodovodní přípojky, dodávku materiálu a osazení vodoměru provede na základě "Objednávky na zřízení vodovodní přípojky" příslušný provoz VAK
- f. Současně s "[Objednávkou na zřízení vodovodní přípojky](#)" je nutné dodat "[Podklad pro uzavření smlouvy na odběr vody a odvádění odpadních vod](#)".
- g. Veškeré výkopové práce, podsyp, obsyp, zához a povrchové úpravy si zajišťuje a provádí investor, popř. stavebník na své náklady
- h. Pokud bude zřizovaná vodovodní přípojka napojena do vodoměrné šachty na omezenou dobu, projedná odběratel s technikem VAK podmínky pro následné prodloužení přípojky a přemístění vodoměru z šachty do objektu žadatele. Dodávku materiálu a zhotovení provede na základě objednávky příslušný provoz VAK.
- i. U nově zřizovaných přípojek bude VAKu předáno geodetické zaměření.

## 3. Kanalizační přípojka gravitační - obecné a technické podmínky

- a. Dimenze a materiál kanalizační přípojky bude uveden ve vlastním vyjádření.
- b. Otvor do veřejné kanalizace bude proveden navrtáním (nikoli vybouráním) do horní třetiny stoky, vysazená odbočka včetně těsnícího prvku bude osazena tak, aby nedocházelo k pronikání balastních vod a písků do kanalizace.
- c. Minimální profil kanalizační přípojky je DN 150 mm.
- d. Minimální sklon kanalizační přípojky je 2%, a po celé délce plynulý a jednotný.
- e. Na pozemku majitele bude na přípojce vybudována čistící šachta min. DN 400mm.
- f. Práce související s napojením kanalizační přípojky na kanalizační potrubí je oprávněn provádět pouze provozovatel kanalizace, nebo jím (případně vlastníkem) odsouhlasená osoba. V každém případě musí být provozovatelem předem odsouhlasen způsob a postup napojení a použitá technologie a materiál.
- g. Před provedením hutněního obsypu napojení do veřejné kanalizace a části přípojky uložené na veřejném prostranství bude přizván technik VAK, který na základě prohlídky odsouhlasí napojení přípojky pro účel kolaudace stavby a následného zajištění provozu ve smyslu zák.274/2001.
- h. Po odborném provedení kanalizační přípojky bude vyplněna "[Příhláška k napojení](#)".
- i. U nově zřizovaných přípojek bude VAKu předáno geodetické zaměření.

## 4. Kanalizační přípojka tlaková - obecné a technické podmínky

- a. Domovní čerpací šachta (dále jen DČŠ) včetně rozvaděče bude umístěna při vstupu na parcelu. Plocha kolem DČŠ bude upravena pro případné zásahy a servis provozovatele. Pro čerpání bude použita čerpací technika dle příslušných standardů VAK.



- b. Úsek vnitřní splaškové kanalizace napojené na DČŠ bude provedena jako vodotěsný min. DN 150 se sklonem min. 2% - doporučený materiál PP (polypropylén) nebo plnostěnný PVC, musí splňovat kruhovou tuhost min. SN 10 kN/m<sup>2</sup>.
- c. Do vnitřní kanalizace nebudou vypouštěny dešťové a balastní vody.
- d. Napojení DČŠ na rozvody elektrické energie se provede z vnitřních rozvodů nemovitosti.
- e. Napojení DČŠ na výtlač tlakové kanalizace bude provedeno podružným řadem (přípojkou) z materiálu PE 100 SDR 11 s hnědým pruhem v dimenzi d 40 provedením navrtávky nebo vysazením odbočky.
- f. Na podružném tlakovém řadu bude umístěn uzávěr se zemní soupravou.
- g. Instalaci DČŠ, její technologie, elektro a připojení na tlakovou kanalizaci provede odborná firma včetně zajištění potřebných revizí a zkoušek.
- h. Prováděcí dokumentace připojení na tlakovou kanalizaci bude před stavbou odsouhlasena VAK a podle potřeby konzultována s pracovníky provozu kanalizací.
- i. Před provedením hutněného obsypu napojení do veřejné kanalizace a části přípojky uložené na veřejném prostranství bude přizván technik VAK, který na základě prohlídky odsouhlasí napojení přípojky pro účel kolaudace stavby a následného zajištění provozu ve smyslu zák.274/2001.
- j. Po odborném provedení kanalizační přípojky bude vyplněna „[Příhláška k napojení](#)“.
- k. U nově zřizovaných přípojek bude VAKu předáno geodetické zaměření.

## 5. Legenda grafiky

	VODOVODNÍ ŘAD
	VODOVODNÍ PŘÍPOJKA
	GRAV. STOKA KANALIZACE NEROZLIŠENÉ
	GRAV. STOKA KANALIZACE JEDNOTNÉ
	GRAV. STOKA KANALIZACE DEŠŤOVÉ
	GRAV. STOKA KANALIZACE SPLAŠKOVÉ
	POTRUBÍ TLAK. KANALIZACE SPLAŠKOVÉ
	PŘÍPOJKA KANALIZACE NEROZLIŠENÉ
	PŘÍPOJKA KANALIZACE JEDNOTNÉ
	PŘÍPOJKA KANALIZACE DEŠŤOVÉ
	PŘÍPOJKA KANALIZACE SPLAŠKOVÉ
	PŘÍPOJKA TLAK. KANALIZACE SPLAŠKOVÉ
	ELEKTRICKÉ VEDENÍ PODZEMNÍ
	ELEKTRICKÉ VEDENÍ NADZEMNÍ





naše značka  
5003070787

vyřizuje  
Jaroslav Kápička

e-mail  
technici@gasnet.cz

datum  
15.05.2024

PRODIN a.s.  
K Vápence 2745  
53002 Pardubice

Věc:

**Most ev.č. 342 16-1 Klenovka**

K.ú. - p.č.: Štěpánov u Přelouče

Stavebník: Správa a údržba silnic Pardubického kraje, Doubravice č.p. 98, 53353 Pardubice

Účel stanoviska: Povolení stavby - stavební režim (ÚR+SP)

GasNet, s.r.o., jako provozovatel distribuční soustavy (PDS) a technické infrastruktury, zastoupený GasNet Služby, s.r.o., vydává toto stanovisko:

V zájmovém území vyznačeném v příloze tohoto stanoviska, nejsou umístěna žádná provozovaná plynárenská zařízení a plynovodní přípojky ve vlastnictví nebo správě GasNet, s.r.o.. Mohou se zde nacházet plynárenská zařízení jiných vlastníků či správců, případně i dlouhodobě nefunkční/neprovozovaná plynárenská zařízení bez dostupných informací o jejich poloze a vlastnictví.

V rozsahu území vyznačeného v příloze souhlasíme s povolením stavby dle zákona 183/2006 Sb. ve znění pozdějších předpisů např. s vydáním územního rozhodnutí, zjednodušeným územním řízením, vydáním územního souhlasu, uzavřením veřejnoprávní smlouvy, ohlášením, stavebním povolením, veřejnoprávní smlouvou o provedení stavby nebo oznámením stavebního záměru s certifikátem autorizovaného inspektora.

V případě uzavření veřejnoprávní smlouvy nebude GasNet, s.r.o. ani GasNet Služby, s.r.o., jako zmocněnec GasNet, s.r.o., účastníkem územního ani stavebního řízení a nebudou uvedeni ve třetích osobách veřejnoprávní smlouvy.

Platí pouze pro území vyznačené v příloze tohoto stanoviska a to 24 měsíců ode dne jeho vydání.

Stanovisko bylo vygenerováno na základě vaší žádosti automaticky.

V případě dotčení pozemku v majetku společnosti GasNet, s.r.o. je třeba dále projednat smluvní vztah k tomuto pozemku. Kontakt na projednání naleznete na adrese [www.gasnet.cz/cs/kontaktni-system/](http://www.gasnet.cz/cs/kontaktni-system/), činnost "Smluvní vztahy - pozemky a budovy plynárenských zařízení", případně na Zákaznické lince GasNet 555 90 10 10.

**GasNet Služby, s.r.o.**

Plynárenská 499/1 · Zábřovice · 602 00 Brno · T 555 90 10 10 · [www.gasnet.cz](http://www.gasnet.cz)

IČ: 27935311 · DIČ: CZ27935311

**Zápis do obchodního rejstříku:** Krajský soud v Brně, sp. zn. C 57165, dne 26. 7. 2007

**Certificate of incorporation:** Regional Court in Brno, ref. number C 57165, on 26th July 2007

Zákaznická linka GasNet 555 90 10 10, [info@gasnet.cz](mailto:info@gasnet.cz), [www.gasnet.cz](http://www.gasnet.cz)

Za správnost a úplnost dokumentace předložené s žádostí včetně jejího souladu s platnými předpisy plně zodpovídá její zpracovatel. Stanovisko nenahrazuje případná další stanoviska k jiným částem stavby.

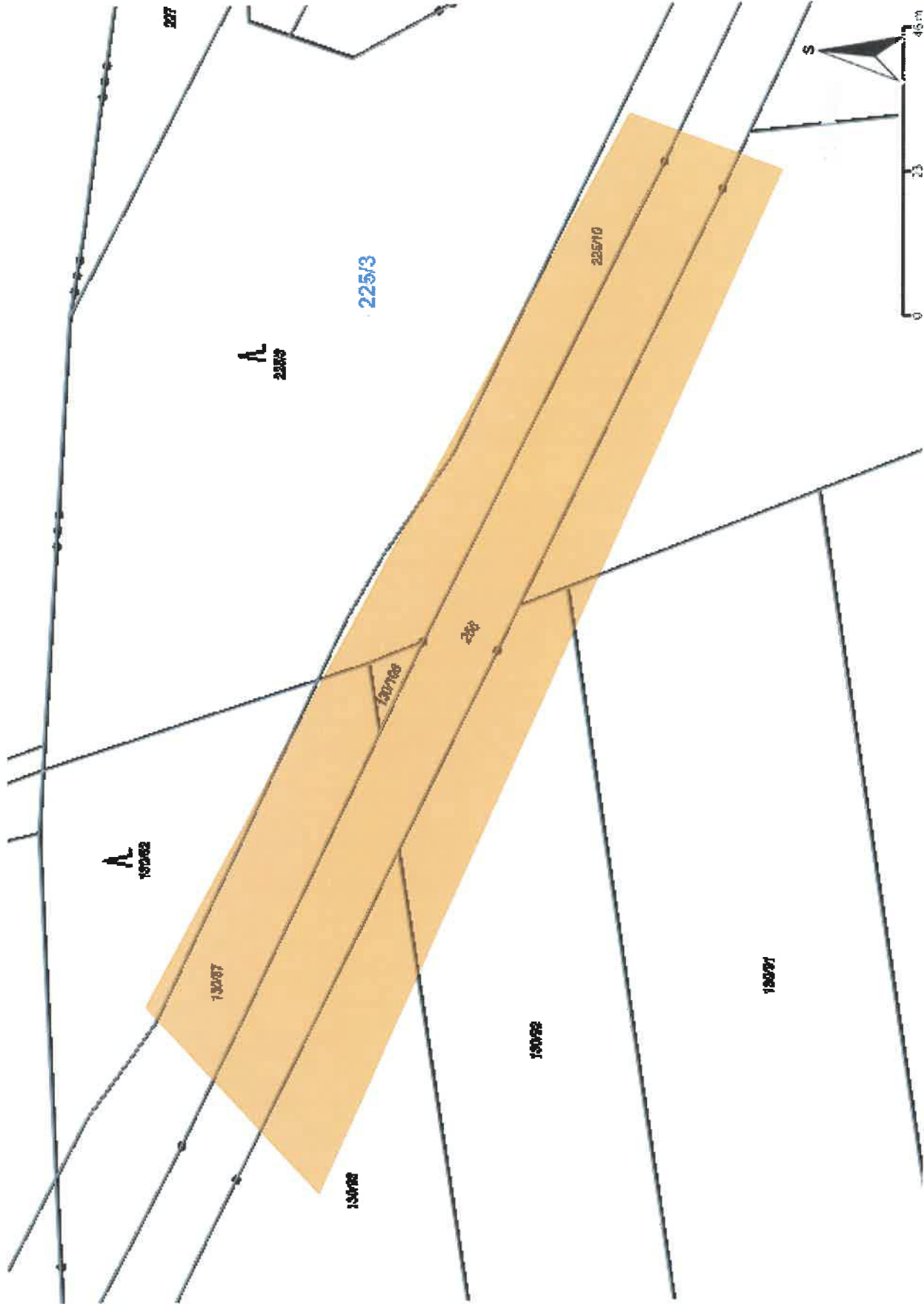
V případě další korespondence nebo jednání (např. změna stavby) uvádějte naši značku - 5003070787 a datum tohoto stanoviska. Kontakty jsou k dispozici na <https://www.gasnet.cz/cs/kontaktni-system/>.

A handwritten signature in blue ink, appearing to read 'Kápička', written over a faint, larger version of the same signature.

GasNet, s.r.o.  
zastoupená společností GasNet Služby, s.r.o., IČ 27935311  
Jaroslav Kápička  
Vedoucí zpracování externích požadavků  
Odbor zpracování externích požadavků

Přílohy: Orientační zakres plynárenského zařízení

Provozovatel DS: GasNet, s.r.o.; Stavebník: Správa a údržba silnic Pardubického kraje, Doubravice č.p. 98, 53353 Pardubice. K.ú.: Štěpánov u Přelouče.



Legenda:

	linie plynovodu
	NTL
	STL
	VTL
	WTL
	nefunkční
	plánovaná stavba před realizací
	ve výstavbě, neuvedeno do provozu
	regulační stanice
	ochranné zařízení
	kabel
	elektropřípojka
	kabel protikoroziční ochrany
	anodové uzemnění
	stanice katodové ochrany
	pásmo vlivu anodového uzemnění SKAO
	neplynovodní zařízení/technologie (linie/ bod/plocha)

---

ŽADATEL

PRODIN a.s.

---

NAŠE ZNAČKA

0102141928

VYŘÍZENO DNE

15.05.2024

---

**Sdělení o existenci energetického zařízení, sítě pro elektronickou komunikaci nebo zařízení technické infrastruktury společnosti ČEZ Distribuce, a. s., pro akci:**

**Most ev.č. 34216-1 Klenovka**

Vážený zákazníku,

dovolujeme si reagovat na Vaši žádost číslo 0102141928 ze dne 15.05.2024 o sdělení o existenci energetického zařízení, sítě pro elektronickou komunikaci nebo zařízení technické infrastruktury. Na Vámi uvedeném zájmovém území se **nenachází energetické zařízení, zařízení sítě pro elektronickou komunikaci nebo zařízení technické infrastruktury v majetku společnosti ČEZ Distribuce, a. s.**

Zároveň si Vás dovoluujeme upozornit, že se v zájmovém území může nacházet energetické zařízení, sítě pro elektronickou komunikaci nebo zařízení technické infrastruktury, které není v majetku společnosti ČEZ Distribuce, a. s.

Toto sdělení je platné do 15.11.2024.

V souvislosti s výše uvedeným si Vás dovoluujeme upozornit, že uvedené sdělení včetně jeho příloh představuje skutečnosti tvořící obchodní tajemství společnosti ČEZ Distribuce, a. s. Poskytnuté informace jsou dále také důvěrnými informacemi a obchodně citlivými informacemi společnosti ČEZ Distribuce, a. s. Z výše uvedených důvodů si Vás proto společnost ČEZ Distribuce, a. s., dovoluje upozornit, že s poskytnutými informacemi je potřeba nakládat dle platných právních předpisů, v opačném případě se vystavujete postihu ve smyslu platné právní úpravy. V této souvislosti si Vás dále dovoluujeme upozornit, že požadované informace nesmí být předány, sděleny, využity, zpřístupněny, či jiným způsobem postoupeny na jakoukoli třetí osobu bez předchozího prokazatelného souhlasu společnosti ČEZ Distribuce, a. s. Informace o existenci energetického zařízení, sítě pro elektronickou komunikaci a zařízení technické infrastruktury mohou být využity pouze pro účel, pro který byly vyžádány.

S pozdravem

**ČEZ Distribuce, a. s.**

Děčín, Děčín IV-Podmokly

Teplická 874/8

PSČ 405 02

IČ: 24729035

**Přílohy**

Situační výkres zájmového území

Platí pouze se sdělením číslo 0102141928.

Zakreslené polohy zařízení v příloze jsou pouze informativní.

## Situační výkres zájmového území (klad mapových listů)



Není-li zobrazena katastrální mapa, zadejte žádost znovu. Katastrální mapa je generována prostřednictvím externí WMS služby, jejíž provoz nezajišťuje společnost ČEZ Distribuce, a. s.

LEGENDA

Podzemní vedení NN do 1 kV

Nadzemní vedení NN do 1 kV

Podzemní vedení VN do 35 kV

Nadzemní vedení VN do 35 kV

Podzemní vedení VVN 110 kV

Nadzemní vedení VVN 110 kV

NN přívod odběratele

Zařízení technické infrastruktury

Cizí energetické vedení

Zájmové území

Stanice do 52 kV - stožárová

Stanice do 52 kV - zděná

Transformovna (nad 52 kV)

Probíhající investice ČEZ Distribuce

Stanice ČEZ Distribuce ve výstavbě

Zařízení ČEZ Distribuce ve výstavbě

Hranice katastrálního území

Nadzemní síť pro elektronickou komunikaci

Podzemní síť pro elektronickou komunikaci

HDPE trubka

Souběhy sítí pro elektronickou komunikaci s energetickými sítěmi:

Souběh s podzemním vedením NN do 1 kV

Souběh s nadzemním vedením NN do 1 kV

Souběh s podzemním vedením VN do 35 kV

Souběh s nadzemním vedením VN do 35 kV

Souběh s podzemním vedením VVN 110 kV

Souběh s nadzemním vedením VVN 110 kV



ŽADATEL  
PRODIN a.s.

NAŠE ZNAČKA  
1100116234

VYŘIZUJE / LINKA

VYŘÍZENO DNE  
15.05.2024

**Sdělení o existenci komunikačního vedení společnosti Telco Infrastructure, s.r.o.**

Název akce: Most ev.č. 34216-1 Klenovka

Účel: Sloučené územní a stavební řízení

Vážený zákazníku,

dovolujeme si reagovat na Vaši žádost číslo 1100116234 ze dne 15.05.2024, která se týkala sdělení o existenci komunikačního zařízení na Vámi určeném zájmovém území.

Dle vědomí společnosti Telco Infrastructure, s.r.o. se na Vámi vymezeném zájmovém území:  
**nenachází komunikační zařízení v majetku společnosti Telco Infrastructure, s.r.o.**

Rovněž upozorňujeme, že není vyloučeno, že se ve Vámi vymezeném zájmovém území nachází jiné zařízení, které není v majetku společnosti Telco Infrastructure, s.r.o.

Toto sdělení je platné do 15.05.2025.

Sdělení o existenci či neexistenci sítí představuje skutečnosti tvořící obchodní tajemství společnosti Telco Infrastructure, s.r.o. Poskytnuté informace jsou dále také důvěrnými informacemi společnosti Telco Infrastructure, s.r.o. S poskytnutými informacemi je potřeba nakládat dle platných právních předpisů, v opačném případě se vystavujete postihu ve smyslu platné právní úpravy. Požadované informace nesmí být předány, sděleny, využity, zpřístupněny, či jiným způsobem postoupeny na jakoukoli třetí osobu bez předchozího prokazatelného souhlasu společnosti Telco Infrastructure, s.r.o. Informace o existenci sítí mohou být využity pouze pro účel, pro který byly vyžádány.

S pozdravem

**Telco Infrastructure, s.r.o.**

Praha, Praha 4  
Duhová 1531/3  
PSČ 140 00  
IČ: 08425817

**Přílohy**

Situační výkres zájmového území



Telco Infrastructure

Duhová 1531/3, 140 00 Praha 4 | tel.: 910 70 70 70 | IČ: 08425817, DIČ: CZ08425817  
e-mail: servicedesk@cez.cz, www.cez.cz/telin | zapsána v obchodním rejstříku vedeném  
Městským soudem v Praze, oddíl C, vložka 318836

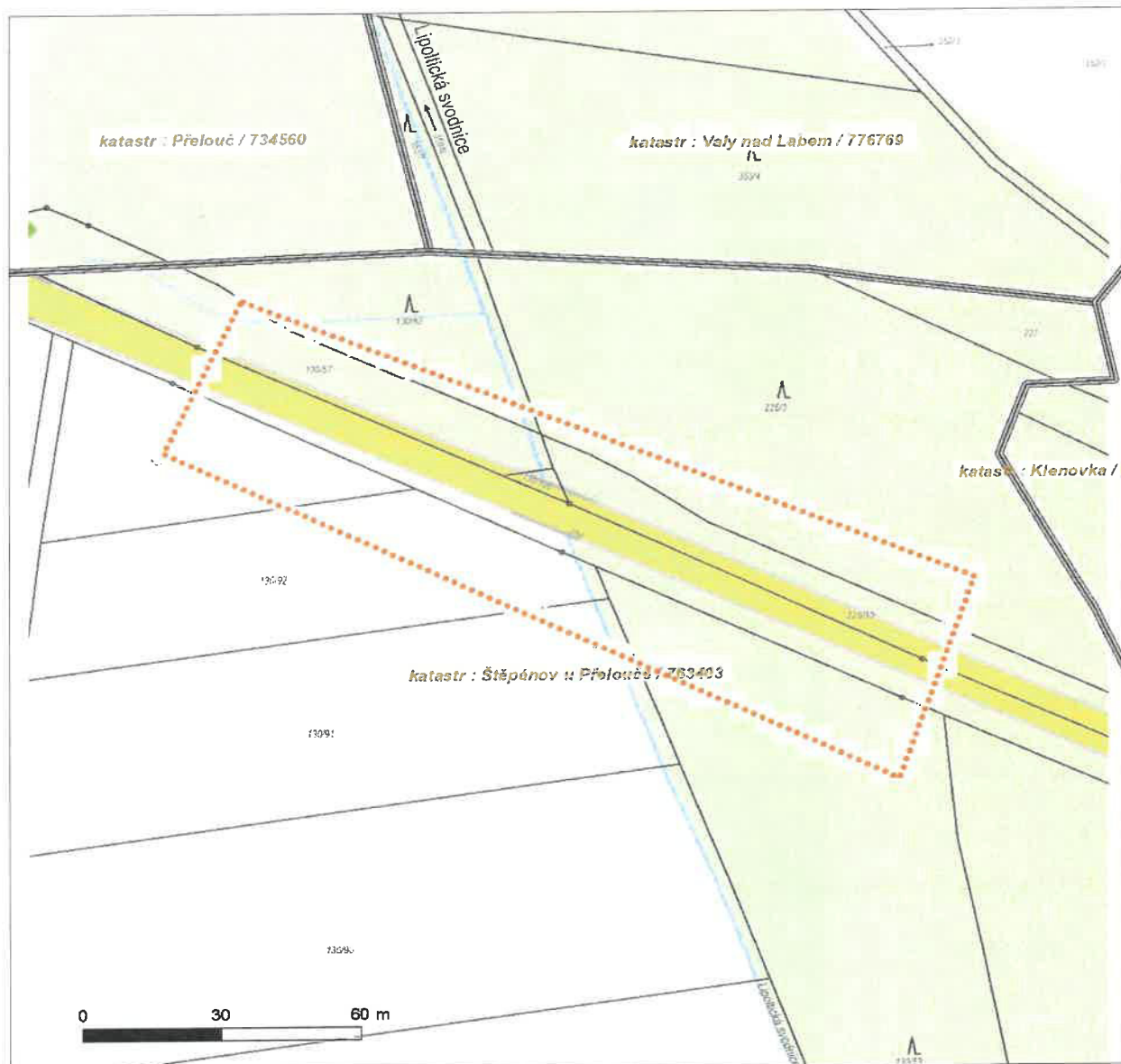




Platí pouze se sdělením číslo 1100116234.

Zakreslené polohy zařízení v příloze jsou pouze informativní.

### Situační výkres zájmového území



#### LEGENDA

- |                                 |                                |
|---------------------------------|--------------------------------|
| ■ ■ ■ Nadzemní optické vedení   | ■ ■ Radioreléový spoj vzduch   |
| ■ Podzemní optické vedení       | ..... Zájmové území            |
| ■ ■ ■ Nadzemní metalické vedení | == Hranice katastrálního území |
| ■ Podzemní metalické vedení     |                                |



ŽADATEL  
PRODIN a.s.

NAŠE ZNAČKA  
0700844558

VYŘIZUJE / LINKA

VYŘÍZENO DNE  
15.05.2024

**Sdělení o existenci komunikačního vedení společnosti ČEZ ICT Services, a. s.**

Název akce: **Most ev.č. 34216-1 Klenovka**

Účel: **Sloučené územní a stavební řízení**

Vážený zákazníku,

dovolujeme si reagovat na Vaši žádost číslo 0700844558 ze dne 15.05.2024, která se týkala sdělení o existenci komunikačního zařízení na Vámi určeném zájmovém území.

Dle vědomí společnosti ČEZ ICT Services, a. s., se na Vámi vymezeném zájmovém území:  
**nenachází komunikační zařízení v majetku společnosti ČEZ ICT Services, a. s.**

Rovněž upozorňujeme, že není vyloučeno, že se ve Vámi vymezeném zájmovém území nachází jiné zařízení, které není v majetku společnosti ČEZ ICT Services, a. s.

Toto sdělení je platné do 15.05.2025.

Sdělení o existenci či neexistenci sítí představuje skutečnosti tvořící obchodní tajemství společnosti ČEZ ICT Services, a. s. Poskytnuté informace jsou dále také důvěrnými informacemi společnosti ČEZ ICT Services, a. s. S poskytnutými informacemi je potřeba nakládat dle platných právních předpisů, v opačném případě se vystavujete postihu ve smyslu platné právní úpravy. Požadované informace nesmí být předány, sděleny, využity, zpřístupněny, či jiným způsobem postoupeny na jakoukoli třetí osobu bez předchozího prokazatelného souhlasu společnosti ČEZ ICT Services, a. s. Informace o existenci sítí mohou být využity pouze pro účel, pro který byly vyžádány.

**ČEZ ICT Services, a. s.**

Praha, Praha 4  
Duhová 1531/3  
PSČ 140 53  
IČ: 26470411

**Přílohy**

Situační výkres zájmového území



Platí pouze se sdělením číslo 0700844558.

Zakreslené polohy zařízení v příloze jsou pouze informativní.

### Situační výkres zájmového území



#### LEGENDA

- |                                 |                                   |
|---------------------------------|-----------------------------------|
| ■ ■ ■ Nadzemní optické vedení   | ■ ■ ■ Radioreléový spoj vzduch    |
| ■ ■ ■ Podzemní optické vedení   | ■ ■ ■ Zájmové území               |
| ■ ■ ■ Nadzemní metalické vedení | ■ ■ ■ Hranice katastrálního území |
| ■ ■ ■ Podzemní metalické vedení |                                   |



ŽADATEL  
PRODIN a.s.

NAŠE ZNAČKA  
0201727008

VYŘIZUJE / LINKA

VYŘÍZENO DNE  
15.05.2024

**Sdělení o existenci komunikačního vedení společnosti Telco Pro Services, a. s.**

Název akce: **Most ev.č. 34216-1 Klenovka**

Účel: **Sloučené územní a stavební řízení**

Vážený zákazníku,

dovolujeme si reagovat na Vaši žádost číslo 0201727008 ze dne 15.05.2024, která se týkala sdělení o existenci komunikačního zařízení na Vámi určeném zájmovém území.

Dle vědomí společnosti Telco Pro Services, a. s. se na Vámi vymezeném zájmovém území:  
**nenachází komunikační zařízení v majetku společnosti Telco Pro Services, a. s.**

Rovněž upozorňujeme, že není vyloučeno, že se ve Vámi vymezeném zájmovém území nachází jiné zařízení, které není v majetku společnosti Telco Pro Services, a. s.

Toto sdělení je platné do 15.05.2025.

Sdělení o existenci či neexistenci sítě představuje skutečnosti tvořící obchodní tajemství společnosti Telco Pro Services, a. s. Poskytnuté informace jsou dále také důvěrnými informacemi společnosti Telco Pro Services, a. s. S poskytnutými informacemi je potřeba nakládat dle platných právních předpisů, v opačném případě se vystavujete postihu ve smyslu platné právní úpravy. Požadované informace nesmí být předány, sděleny, využity, zpřístupněny, či jiným způsobem postoupeny na jakoukoli třetí osobu bez předchozího prokazatelného souhlasu společnosti Telco Pro Services, a. s. Informace o existenci sítě mohou být využity pouze pro účel, pro který byly vyžádány.

S pozdravem

**Telco Pro Services, a. s.**

Praha, Praha 4

Duhová 1531/3

..

**Přílohy**

Situační výkres zájmového území

**Telco Pro Services, a. s.**

Duhová 1531/3, 140 00 Praha 4 | tel.: 910 70 70 70 | IČ: 29148278, DIČ: CZ29148278

e-mail: servicedesk@cez.cz, www.cez.cz/tps | zapsána v obchodním rejstříku vedeném Městským soudem v Praze, oddíl B, vložka 18830



Platí pouze se sdělením číslo 0201727008.

Zakreslené polohy zařízení v příloze jsou pouze informativní.

### Situační výkres zájmového území



#### LEGENDA

- |                                     |                                    |
|-------------------------------------|------------------------------------|
| — — — — — Nadzemní optické vedení   | — — — — — Radioreléový spoj vzduch |
| ————— Podzemní optické vedení       | ..... Zájmové území                |
| - - - - - Nadzemní metalické vedení | ===== Hranice katastrálního území  |
| ————— Podzemní metalické vedení     |                                    |



**VYJÁDŘENÍ O EXISTENCI SÍTĚ ELEKTRONICKÝCH KOMUNIKACÍ  
společnosti CETIN a.s.  
(„Vyjádření“)**

**A VŠEOBECNÉ PODMÍNKY OCHRANY SÍTĚ ELEKTRONICKÝCH KOMUNIKACÍ  
společnosti CETIN a.s.  
(„Všeobecné podmínky ochrany SEK“)**

toto Vyjádření a Všeobecné podmínky ochrany SEK je vydané dle ustanovení § 101 zákona č. 127/2005 Sb., o elektronických komunikacích a o změně některých souvisejících zákonů, v platném znění („**Zákon o elektronických komunikacích**“), a dle ustanovení § 161 zákona č. 183/2006 Sb., o územním plánování a stavebním řádu, v platném znění („**Stavební zákon**“), a dle příslušných ustanovení zákona č. 89/2012 Sb., občanského zákoníku, v platném znění („**Občanský zákoník**“)

**Číslo jednací: 120823/24**

**Číslo žádosti: 0124 635 551 („Žádost“)**

Název akce („Stavba“)	Most ev.č. 34216-1 Klenovka	
Důvod vydání Vyjádření („Důvod vyjádření“)	Společné územní a stavební řízení	
Žadatel	PRODIN a.s.	
Stavebník	Správa a údržba silnic Pardubického kraje, 98, Pardubice, 53353	
Zájmové území	Okres	Pardubice
	Obec	Přelouč
	Kat. území / č. parcely	Štěpánov u Přelouče
Platnost Vyjádření	2. 5. 2026 („Den konce platnosti Vyjádření“)	

Žadatel Žádostí určil a vyznačil Zájmové území, jakož i určil Důvod Vyjádření.

Na základě určení a vyznačení Zájmového území Žadatelem a na základě určení Důvodu Vyjádření vydává společnost CETIN a.s. následující Vyjádření:

**Dojde ke střetu se sítí elektronických komunikací (dále jen „SEK“) společnosti CETIN a.s.**

- (I) Na Žadatelem určeném a vyznačeném Zájmovém území se vyskytuje SEK společnosti CETIN a.s.;
- (II) Společnost CETIN a.s. **za podmínky splnění bodu (III)** tohoto Vyjádření **souhlasí**, aby Stavebník a/nebo Žadatel, je-li Stavebníkem v Zájmovém území vyznačeném v Žádosti, provedl Stavbu a/nebo činnosti povolené příslušným správním rozhodnutím vydaným dle Stavebního zákona;
- (III) Stavebník a/nebo Žadatel, je-li Stavebníkem, je povinen
  - (i) dodržet tyto níže uvedené podmínky, které byly stanovené POS, tak jak je tento označen ve Všeobecných podmínkách ochrany SEK
    - Nutno respektovat Všeobecné podmínky ochrany SEK v plném rozsahu, s důrazem na vytyčení a ochranu stávajících komunikačních vedení.Minimálně šest měsíců před zahájením realizace stavby objednejte u společnosti CETIN a.s. vypracování prováděcí projektové dokumentace na přeložku komunikačních sítí (kontaktní osoba: p. Pekař - 602120786, tomas.pekar@cetin.cz  
Minimálně tři měsíce před zahájením realizace stavby je stavebník povinen se společností



Číslo jednací: 120823/24

Číslo žádosti: 0124 635 551

CETIN a.s. uzavřít Smlouvu o dílo na realizaci překládky SEK (kontaktní osoba: p. Pekař - 602120786, tomas.pekar@cetin.cz).

- Podmínkou pro provedení stavby je přeložení kabelové trasy/zařízení SEK. Trasu přeložky zpracujete a zakreslete do projektové dokumentace stavby.
  - CETIN je oprávněn ke zpracování realizační projektové dokumentace překládky.
  - Stavbu překládky SEK zahrňte do správního rozhodnutí, kterým je povolována stavba, která překládku SEK vyvolala.
  - Překládka SEK musí být řešena jako samostatný stavební objekt, který bude takto konkrétně zanesen i do vašeho správního rozhodnutí předmětné stavby.; a
- (ii) řídit se Všeobecnými podmínkami ochrany SEK, které jsou nedílnou součástí Vyjádření;
- (IV) Pro případ, že bude nezbytné přeložení SEK, zajistí vždy takové přeložení SEK její vlastník, společnost CETIN a.s. Stavebník, který vyvolal překládku SEK je dle ustanovení § 104 odst. 17 Zákona o elektronických komunikacích povinen uhradit společnosti CETIN a.s. veškeré náklady na nezbytné úpravy dotčeného úseku SEK, a to na úrovni stávajícího technického řešení;

- (V) Pro účely přeložení SEK dle bodu (IV) tohoto Vyjádření je Stavebník povinen uzavřít se společností CETIN a.s. Smlouvu o realizaci překládky SEK.

**Vyjádření je platné pouze pro Zájmové území určené a vyznačené Žadatelem, jakož i pro Důvod Vyjádření stanovený a určený Žadatelem v Žádosti.**

Vyjádření pozbývá platnosti i) v Den konce platnosti Vyjádření, ii) změnou rozsahu Zájmového území či změnou Důvodu Vyjádření uvedeného v Žádosti a/nebo iii) jakýmkoliv porušením kterékoliv povinnosti stanovené Všeobecnými podmínkami ochrany SEK, to vše v závislosti na tom, která ze skutečností rozhodná pro pozbytí platnosti Vyjádření nastane nejdříve.

Společnost CETIN a.s. vydáním tohoto Vyjádření poskytla Žadateli pro Žadatelem určené a vyznačené Zájmové území veškeré informace o SEK dostupné společnosti CETIN a.s. ke dni podání Žádosti.


Ze strany společnosti CETIN a.s. může v některých případech docházet ke zpracování Vašich osobních údajů. Ke zpracování Vašich osobních údajů dochází vždy v souladu s platnými právními předpisy. Konkrétní zásady a podmínky zpracování osobních údajů společností CETIN a.s. jsou dostupné na stránce <https://www.cetin.cz/zasady-ochrany-osobnich-udaju>.

V případě dotazů k Vyjádření kontaktujte prosím asistenční linku 238 461 111.

**Přílohami Vyjádření jsou:**

- *Všeobecné podmínky ochrany SEK*
- *Informace k vytýčení SEK ve vlastnictví společnosti CETIN a.s.*
- *Situační výkres (obsahuje Zájmové území určené a vyznačené Žadatelem a výřezy účelové mapy SEK)*

Vyjádření vydala společnost **CETIN a.s.** dne: 2. 5. 2024.



CETIN a.s.  
Českomoravská 2510/19, Libeň  
190 00 Praha 9  
DIČ: CZ04084063

102

**VŠEOBECNÉ PODMÍNKY OCHRANY SÍTĚ ELEKTRONICKÝCH KOMUNIKACÍ společnosti CETIN a.s.****1. PLATNOST VŠEOBECNÝCH PODMÍNEK**

- i) Tyto Všeobecné podmínky ochrany sítě elektronických komunikací (dále jen „VPOSEK“) tvoří součást Vyjádření (jak je tento pojem definován níže v článku 2 VPOSEK).
- ii) V případě rozporu mezi Vyjádřením a těmito VPOSEK mají přednost ustanovení Vyjádření, pokud není těmito VPOSEK stanoveno jinak.

**2. DEFINICE**

Níže uvedené termíny, jsou-li použity v těchto VPOSEK a uvozeny velkým písmenem, mají následující význam:

„**CETIN**“ znamená CETIN a.s. se sídlem Českomoravská 2510/19, Libeň, 190 00 Praha 9, IČO: 04084063, zapsaná v obchodním rejstříku vedeném Městským soudem v Praze pod spz. B 20623;

„**Den**“ je kalendářní den;

„**Kabelovod**“ podzemní zařízení sestávající se z tělesa Kabelovodu a kabelových komor, sloužící k zatahování kabelů a ochranných trubek;

„**Občanský zákoník**“ znamená zákon č. 89/2012 Sb., občanský zákoník, ve znění pozdějších předpisů;

„**POS**“ je zaměstnanec společnosti CETIN, pověřený ochranou sítě, Adam Beníšek, tel.: 775 108 566, e-mail: adam.benisek@cetin.cz;

„**Pracovní den**“ znamená Den, který není v České republice dnem pracovního klidu nebo státem uznaným svátkem;

„**Príslušné požadavky**“ znamená jakýkoli a každý příslušný právní předpis, vč. technických norem, nebo normativní právní akt veřejné správy či samosprávy, nebo jakékoli rozhodnutí, povolení, souhlas nebo licenci, včetně podmínek, které s ním souvisí;

„**Překládka**“ je stavba spočívající ve změně trasy vedení SEK ve vlastnictví CETIN nebo přemístění zařízení SEK ve vlastnictví CETIN; Stavebník, který Překládku vyvolal, je dle ustanovení § 104 odst. 17 Zákona o elektronických komunikacích povinen uhradit společnosti CETIN veškeré náklady na nezbytné úpravy dotčeného úseku SEK, a to na úrovni stávajícího technického řešení;

„**SEK**“ je síť elektronických komunikací ve vlastnictví CETIN;

„**Stavba**“ je stavba a/nebo činnost ve vztahu, k níž bylo vydáno Vyjádření, a je prováděna Stavebníkem a/nebo Žadatelem v souladu s Příslušnými požadavky, povolená příslušným správním rozhodnutím vydaným dle Stavebního zákona;

„**Stavebník**“ je osoba takto označená ve Vyjádření;

„**Stavební zákon**“ je zákon č. 183/2006 Sb., o územním plánování a stavebním řádu;

„**Vyjádření**“ je vyjádření o existenci sítě elektronických komunikací vydané společností CETIN dne 2. 5. 2024 pod č.j. 120823/24;

„**Zájmové území**“ je území označené Žadatelem a/nebo Stavebníkem v Žádosti;

„**Situační výkres**“ je výkres, který je přílohou Vyjádření a obsahuje Zájmové území určené a vyznačené Žadatelem v Žádosti a výřezy účelové mapy SEK;

„**Zákon o elektronických komunikacích**“ je zákon č. 127/2005 Sb., o elektronických komunikacích a o změně některých souvisejících zákonů, ve znění pozdějších předpisů;

„**Žadatel**“ je osoba takto označená ve Vyjádření.

„**Žádost**“ je žádost, kterou Žadatel a/nebo Stavebník požádal CETIN o vydání Vyjádření.

**3. PLATNOST A ÚČINNOST VPOSEK**

Tyto VPOSEK jsou platné a účinné dnem odeslání Vyjádření na i) adresu elektronické pošty Stavebníka a/nebo Žadatele uvedenou v Žádosti nebo ii) adresu pro doručení prostřednictvím poštovní přepravy uvedenou Stavebníkem a/nebo Žadatelem v Žádosti.

**4. OBECNÁ PRÁVA A POVINNOSTI STAVEBNÍKA A/NEBO ŽADATELE**

- (i) Stavebník, Žadatel je výslovně srozuměn s tím, že SEK je veřejně prospěšným zařízením, byla zřízena ve veřejném zájmu a je chráněna Příslušnými požadavky.
- (ii) SEK je chráněna ochranným pásmem, jehož rozsah je stanoven (a) ustanovením § 102 Zákona o elektronických komunikacích a/nebo (b) právními předpisy účinnými před Zákonom o elektronických komunikacích, není-li Příslušnými požadavky stanoveno jinak.
- (iii) Stavebník, Žadatel nebo jím pověřená třetí osoba, je povinen při provádění Stavby nebo jiných prací, při odstraňování havárií a projektování staveb, řídit se Příslušnými požadavky, správnou praxí v oboru stavebnictví a technologickými postupy a je povinen učinit veškerá nezbytná opatření vyžadovaná Příslušnými požadavky k ochraně SEK před poškozením. Povinnosti dle tohoto odstavce má Stavebník rovněž ve vztahu k SEK, které se nachází mimo Zájmové území.
- (iv) Při zjištění jakéhokoli rozporu mezi údaji v Situačním výkresu, který je přílohou Vyjádření a skutečným stavem, je Stavebník a/nebo Žadatel povinen bez zbytečného odkladu, nejpozději Den následující po zjištění takové skutečnosti, zjištěný rozpor oznámit POS.
- (v) Stavebník, Žadatel nebo jím pověřená třetí osoba, je povinen každé poškození či krádež SEK bezodkladně, nejpozději Den následující po zjištění takové skutečnosti, oznámit takovou skutečnost dohledovému centru společnosti CETIN na telefonní číslo +420 238 464 190.
- (vi) Bude-li Stavebník, Žadatel nebo jím pověřená třetí osoba na společnosti CETIN požadovat, aby se jako účastník správního řízení, pro jehož účely bylo toto Vyjádření vydáno, vzdala práva na odvolání proti rozhodnutí vydanému ve správním řízení, je oprávněn kontaktovat POS.

**5. POVINNOSTI STAVEBNÍKA PŘI PŘÍPRAVĚ STAVBY**

- (i) Při projektování Stavby je Stavebník povinen zajistit, aby projektová dokumentace Stavby (i) zohledňovala veškeré požadavky na ochranu SEK vyplývající z Příslušných požadavků, zejména ze Zákona o elektronických komunikacích a Stavebního zákona, (ii) respektovala správnou praxi v oboru stavebnictví a technologické postupy a (iii) umožňovala, aby i po provedení a umístění Stavby dle takové projektové dokumentace byla společnost CETIN, jako vlastník SEK schopna bez jakýchkoli omezení a překážek provozovat SEK, provádět údržbu a opravy SEK.
- (ii) Nebude-li možné projektovou dokumentaci zajistit některý, byť i jeden z požadavků dle předchozího odstavce (i) a/nebo umístění Stavby by mohlo způsobit, že nebude naplněn některý, byť i jeden z požadavků dle předchozího odstavce (i), vyvolá Stavebník Překládku.
- (iii) Při projektování Stavby, která se nachází nebo je u ní zamýšleno, že se bude nacházet v ochranném pásmu radiových tras společnosti CETIN a překračuje výšku 15 m nad zemským povrchem, a to včetně dočasných objektů zařízení staveniště (jeřáby, konstrukce, atd.) je Stavebník povinen písemně kontaktovat POS za účelem získání konkrétního stanoviska a podmínek k ochraně radiových tras společnosti CETIN a pro určení, zda Stavba vyvolá Překládku. Ochranné pásmo radiových tras v šíři 50m je zakresleno do situačního výkresu, který je součástí tohoto Vyjádření.

**VŠEOBECNÉ PODMÍNKY OCHRANY SÍTĚ ELEKTRONICKÝCH KOMUNIKACÍ společnosti CETIN a.s.**

- (iv) Pokud se v Zájmovém území nachází podzemní silové vedení (NN) ve vlastnictví společnosti CETIN, je Stavebník povinen ve vztahu k projektové dokumentaci zajistit totéž, co je uvedeno pod písm (i) tohoto článku 5, přičemž platí, že Stavebník vyvolá Překládku v případech uvedených pod písm (ii) tohoto článku 5.
- (v) Stavebník je povinen při projektování Stavby, která je stavbou (a) zařízení silových elektrických sítí (VN, VVN a ZVVN) a/nebo (b) trakčních vedení, provést výpočet či posouzení rušivých vlivů na SEK, zpracovat ochranná opatření, to vše dle a v souladu s Příslušnými požadavky. Stavebník je povinen nejpozději třicet (30) Dnů před podáním žádosti o vydání příslušného správního rozhodnutí k umístění Stavby dle Stavebního zákona předat POS výpočet či posouzení rušivých vlivů na SEK a zpracovaná ochranná opatření.
- (vi) Je-li Stavba v souběhu s Kabelovodem, nebo Kabelovod kříží, je Stavebník povinen nejpozději ke Dni, ke kterému započne se zpracováním projektové dokumentace ke Stavbě, oznámit POS a projednat s POS (a) veškeré případy, kdy trajektorie podvrtní a protlaků budou vedeny ve vzdálenosti menší, než je 1,5 m od Kabelovodu a (b) jakékoliv výkopové práce, které budou nebo by mohly být vedeny v úrovni či pod úrovní Kabelovodu nebo kabelové komory.
- (vii) Je-li Stavba umístěna nebo má být umístěna v blízkosti Kabelovodu, ve vzdálenosti menší, než jsou 2 m nebo kříží-li Stavba Kabelovod ve vzdálenosti menší, než je 0,5 m nad nebo kdekoli pod Kabelovodem, je Stavebník povinen předložit POS k posouzení zakreslení Stavby v příčných řezech, přičemž do příčného řezu je Stavebník rovněž povinen zakreslit profil kabelové komory.

## 6. POVINNOSTI STAVEBNÍKA PŘI PROVÁDĚNÍ STAVBY

- (i) Stavebník je před započítím jakýchkoliv zemních prací ve vztahu ke Stavbě povinen vytýčit trasu SEK na terénu dle Příslušných požadavků a dle Stavebního zákona. S vytýčenou trasou SEK je Stavebník povinen seznámit všechny osoby, které budou anebo by mohly zemní práce ve vztahu ke Stavbě provádět. V případě porušení této povinnosti bude Stavebník odpovědný společnosti CETIN za náklady a škody, které porušením této povinnosti společnosti CETIN vzniknou a je povinen je společnosti CETIN uhradit.
- (ii) Pět (5) Pracovních dní před započítím jakýchkoliv prací ve vztahu ke Stavbě je Stavebník povinen oznámit společnosti CETIN, že zahájí práce či činnosti ve vztahu ke Stavbě. Písemné oznámení dle předchozí věty zašle Stavebník na adresu elektronické pošty POS a bude obsahovat minimálně číslo jednací Vyjádření a kontaktní údaje Stavebníka.
- (iii) Stavebník je povinen zabezpečit a zajistit SEK proti mechanickému poškození, a to zpravidla dočasným umístěním silničních betonových panelů nad kabelovou trasou SEK. Do doby, než je zajištěna a zabezpečena ochrana SEK proti mechanickému poškození, není Stavebník oprávněn přejíždět vozidly nebo stavební mechanizací kabelovou trasu SEK. Při přepravě vysokých nákladů nebo při projíždění stroji, vozidly či mechanizací pod nadzemním vedením SEK je Stavebník povinen prověřit, zda výška nadzemního vedení SEK je dostatečná a umožňuje spolehlivý a bezpečný způsob přepravy nákladu či průjezdu strojů, vozidel či mechanizace.
- (iv) Při provádění zemních prací v blízkosti SEK je Stavebník povinen postupovat tak, aby nedošlo ke změně hloubky uložení nebo prostorového uspořádání SEK. V místech, kde SEK vystupuje ze země do budovy, rozváděče, na sloup apod. je Stavebník povinen vykonávat zemní práce se zvýšenou mírou opatrnosti, výkopové práce v blízkosti sloupů nadzemního vedení SEK je Stavebník povinen provádět v takové vzdálenosti od sloupu nadzemního vedení SEK,

kteří je dostatečná k tomu, aby nedošlo nebo nemohlo dojít k narušení stability sloupu nadzemního vedení SEK. Stavebník je povinen zajistit, aby jakoukoliv jeho činností nedošlo bez souhlasu a vědomí společnosti CETIN (a) ke změně nivelety terénu, a/nebo (b) k výsadbě trvalých porostů, a/nebo (c) ke změně rozsahu a změně konstrukce zpevněných ploch. Pokud došlo k odkrytí SEK, je Stavebník povinen SEK po celou dobu odkrytí náležitě zabezpečit proti prověšení, poškození a odcizení.

- (v) Zjistí-li Stavebník kdykoliv během provádění prací ve vztahu ke Stavbě jakýkoliv rozpor mezi údaji v projektové dokumentaci a skutečností, je povinen bezodkladně přerušit práce a oznámit zjištěný rozpor na adresu elektronické pošty POS. Stavebník není oprávněn pokračovat v pracích ve vztahu ke Stavbě do doby, než získá písemný souhlas POS s pokračováním prací.
- (vi) Stavebník není bez předchozího písemného souhlasu společnosti CETIN oprávněn manipulovat s kryty kabelových komor, jakkoliv zakrývat vstupy do kabelových komor, a to ani dočasně, vstupovat do kabelových komor, jakkoliv manipulovat s případně odkrytými prvky SEK či s jakýmkoliv jiným zařízením se SEK souvisejícím. Rovněž bez předchozího písemného souhlasu společnosti CETIN není Stavebník oprávněn umístit nad trasou Kabelovodu jakoukoliv jinou síť technické infrastruktury v podélném směru.
- (vii) Byla-li v souladu s Vyjádřením a těmito VPOSEK odkryta SEK je Stavebník povinen tři (3) Pracovní dny před zakrytím SEK písemně oznámit POS zakrytí SEK a vyzvat ho ke kontrole před zakrytím. Oznámení Stavebníka dle předchozí věty musí obsahovat minimálně předpokládaný Den zakrytí, číslo jednací Vyjádření a kontaktní údaje Stavebníka. Stavebník není oprávněn provést zakrytí do doby, než získá písemný souhlas POS se zakrytím.

## 7. ROZHODNÉ PRÁVO

Vyjádření a VPOSEK se řídí českým právem, zejména Občanským zákoníkem, Zákonem o elektronických komunikacích a Stavebním zákonem. Veškeré spory z Vyjádření či VPOSEK vyplývající budou s konečnou platností řešeny u příslušného soudu České republiky.

## 8. PÍSEMNÝ STYK

Písemným stykem či pojmem „písemně“ se pro účely Vyjádření a VPOSEK rozumí předání zpráv jedním z těchto způsobů:

- v listinné podobě;
- e-mailovou zprávou se zaručeným elektronickým podpisem dle zák. č. 227/2000 Sb., o elektronickém podpisu a o změně některých dalších zákonů (zákon o elektronickém podpisu), ve znění pozdějších předpisů;

## 9. ZÁVĚREČNÁ USTANOVENÍ

- (i) Stavebník, Žadatel nebo jím pověřená třetí osoba je počínaje Dnem převzetí Vyjádření povinen užít informace a data uvedená ve Vyjádření pouze a výhradně k účelu, pro který mu byla tato poskytnuta. Stavebník, Žadatel nebo jím pověřená třetí osoba není oprávněn informace a data rozmnožovat, rozšiřovat, pronajímat, půjčovat či jinak umožnit jejich užívání třetí osobou bez předchozího písemného souhlasu společnosti CETIN.
- (ii) Pro případ porušení kterékoliv z povinností Stavebníka, Žadatele nebo jím pověřené třetí osoby, založené Vyjádřením /nebo těmito VPOSEK je Stavebník, Žadatel či jím pověřená třetí osoba odpovědný za veškeré náklady a škody, které společnosti CETIN vzniknou porušením povinností Stavebníka, Žadatele nebo jím pověřené třetí osoby.



Číslo jednací: 120823/24

Číslo žádosti: 0124 635 551

## Informace k vytyčení *SEK*

V případě požadavku na vytyčení *PVSEK* společnosti *CETIN a.s.* se, prosím, obračejte na společnosti uvedené níže.

### **CETIN a.s. - středisko Čechy východ**

se sídlem: Českomoravská 2510/19, Libeň, 190 00 Praha 9

IČ: 04084063

DIČ: CZ04084063

kontakt: tel: 238462400 obslužná doba po-pa 7 - 15 hod

### **TEMO-TELEKOMUNIKACE, a.s. - výhradní dodavatel společnosti CETIN a.s.**

se sídlem: U Záběhlického zámku 233/15, 106 00 Praha 10

IČ: 25740253

DIČ: CZ25740253

kontakt: Michal Nun, mobil: 601 378 578, vytyceni@temo.cz

### **AZ GEONET - Pavel Kazda**

se sídlem: Sedláčkova 1436/14, 500 02 Hradec Králové

IČ: 72885777

DIČ: CZ7308093045

kontakt: Pavel Kazda, mobil: 776020134, e-mail: azgeonet@seznam.cz

### **ELTER, s.r.o.**

se sídlem: Straněnská 1149, 539 01 Hlinsko

IČ: 49814419

DIČ: CZ49814419

kontakt: tel.: 469312100, mobil: 731115925, e-mail: elter.hlinsko@xaz.cz

Havel Stanislav, mobil: 736778264, Chadima Zdeněk, mobil: 731115933

### **Hroší stavby Morava a.s.**

se sídlem: U Distance 168, Letohrad

IČ: 28597460

DIČ:

kontakt: Marek Bedrníček, mobil: 606091008, e-mail: marek.bedrnicek@hrosistavby.cz

### **EMIPO-energomontáže s.r.o**

se sídlem: U Větrolamu 5 568 02 Svitavy

IČ: 620 65 530

DIČ: CZ 620 65 530

kontakt: Ing. Dvořák Jaroslav, mobil: 724785113, e-mail: dvorakemipo@seznam.cz

Abraham Josef, mobil: 602173802, e-mail: dvorakemipo@seznam.cz

### **EUROSPOJ, v.o.s.**

se sídlem: Průmyslová 387, 530 03 Pardubice

IČ: 47473991

DIČ: CZ 47473991

kontakt: Jan Matějka, tel.: 466616101, mobil: 608111234, e-mail: eurospoj@eurospoj.cz,

Petr Borovec, tel.: 466616101, mobil: 603150066, e-mail: eurospoj@eurospoj.cz

### **FEM - Miloš Fejfar**

se sídlem: Lužany 209, 507 06 Lužany

IČ: 01735977

DIČ:

kontakt: Miloš Fejfar, mobil: 602483031, e-mail: fejfarmilos@seznam.cz

### **Chadima Zdeněk**

se sídlem: Máchova 257, 539 73 Skuteč

IČ: 01222163

DIČ:

kontakt: Zdeněk Chadima, tel: 731115933, e-mail: z.chadima@tiscali.cz

Číslo jednací: 120823/24

Číslo žádosti: 0124 635 551

**Karel Horský**

se sídlem: Poličská 877/36, 568 02 Svitavy - Předměstí  
IČ: 01377841 DIČ:  
kontakt: Karel Horský, mobil: 602 483 023, e-mail: k.horsky.sy@gmail.com

**K+K ELTEC, s.r.o.**

se sídlem: Smetanova 997, 517 41 Kostelec nad Orlicí  
IČ: 25277308 DIČ: CZ25277308  
kontakt: Radovan Krsek, mobil: 603486395, e-mail: krsek@eltec.cz

**Libor Kos**

se sídlem: Horní Čermná 5, 561 56 Horní Čermná  
IČ: 40156770 DIČ:  
kontakt: Libor Kos, mobil: 737906322, e-mail: libor.kos@email.cz

**Michlovský stavební s.r.o.**

se sídlem: Salaš 99, 76351 Zlín  
IČ: 27714080 DIČ: CZ 27714080  
kontakt: STŘEDSKO HRADEC KRÁLOVÉ:  
Aleš Klimt, mobil: 602482988, e-mail: klimt@michlovsky.cz  
František Kadlec, mobil: 739 489991, e-mail: kadlec@michlovsky.cz  
Vítězslav Škrabal, mobil: 725 277 773, e-mail: skrabal@michlovsky.cz

**Milan Pospíšil**

se sídlem: Topolská 742, 537 05 Chrudim  
IČ: 88375072 DIČ:  
kontakt: Milan Pospíšil, mobil: 725246121, email: mpospisil1@centrum.cz

**Milan Šulc**

se sídlem: Jamné nad Orlicí 190, PSČ: 561 65  
IČ: 73655678 DIČ:  
kontakt: Ing. Milan Šulc, mobil: 602482975, e-mail: sulcmilan@seznam.cz

**SECURITY PARTNER, s.r.o.**

se sídlem: Na Plácku 1330, Kostelec nad Orlicí  
IČ: 48152871 DIČ: CZ48152871  
kontakt: Ing. Roland Ságner, mobil: 777778256, e-mail: sagner@xkomfort.cz

**STARMON s.r.o.**

se sídlem: Průmyslová 1880, 565 01 Choceň  
IČ: 49285751 DIČ: CZ49285751  
kontakt: Marek Bedrníček, mobil: 605003042, e-mail: bedrnicek@starmon.cz

**SUPTel a.s.**

se sídlem: Hřbitovní 1322/15, 312 16 Plzeň  
IČ: 25229397 DIČ: CZ25229397  
kontakt: Vlastimil Koudelka, mobil: 725277777, e-mail: koudelka@suptel.cz

Číslo jednací: 120823/24

Číslo žádosti: 0124 635 551

Telsit s.r.o.

se sídlem: K Dolíkám 125, 503 11 Hradec Králové 15

IČ: 62025384

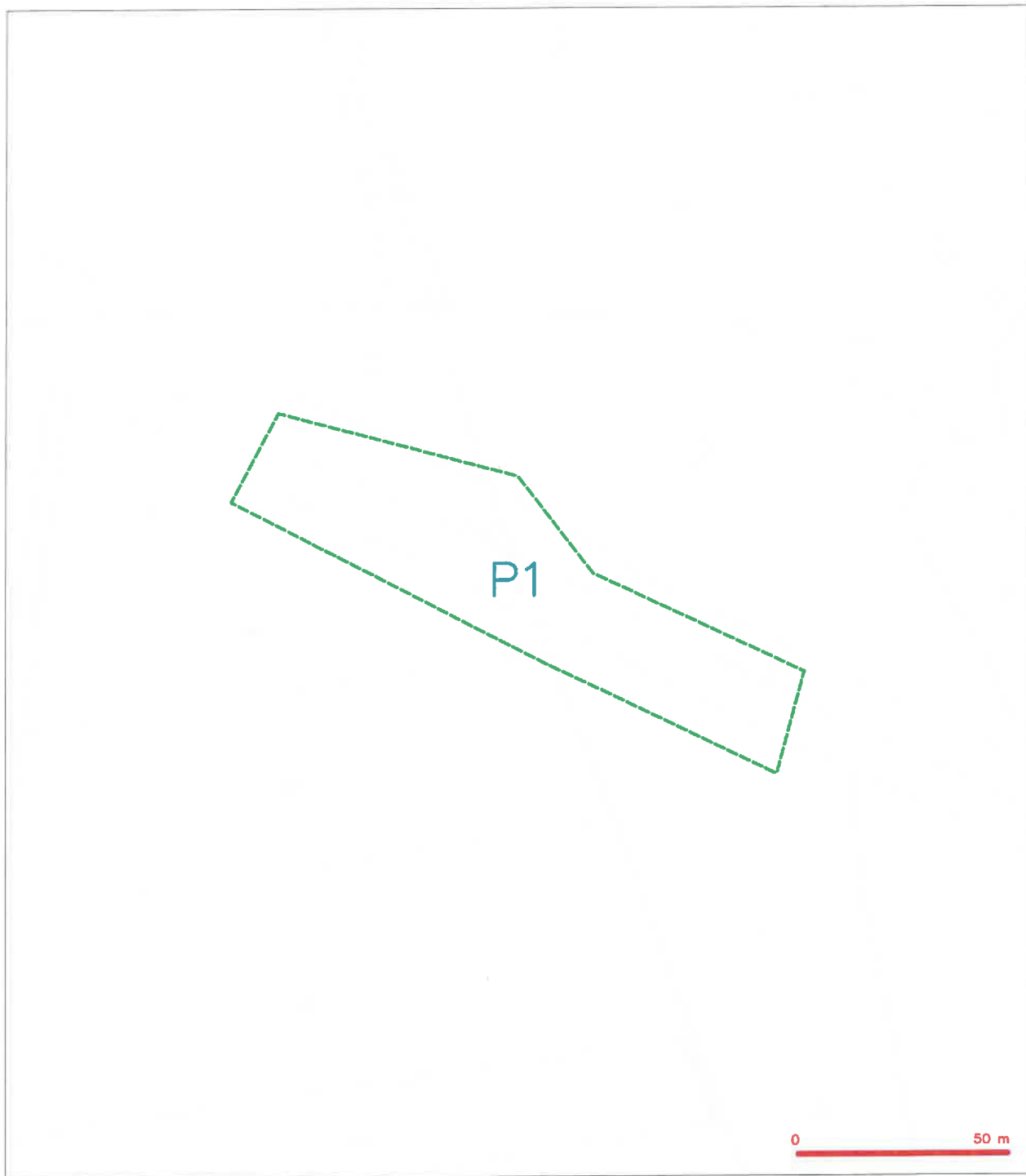
DIČ: CZ62025384

kontakt: Petr Novák, mobil: 603592292, e-mail: novak@telsit.cz

Miroslav Kodrle, mobil: 603593934, e-mail: kodrle@telsit.cz



# SITUAČNÍ VÝKRES - ZÁJMOVÉ ÚZEMÍ

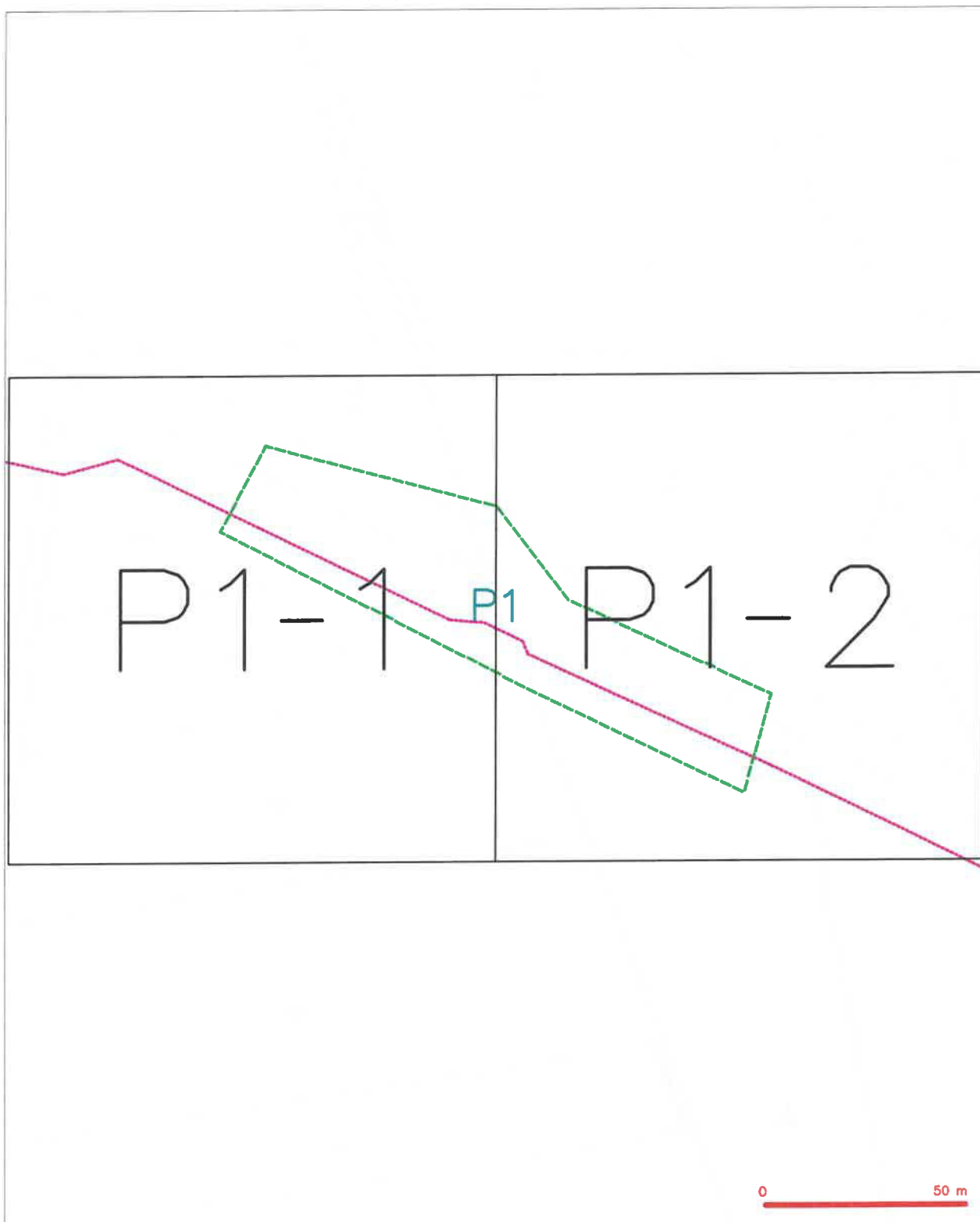


## LEGENDA

----- hranice zájmového území k vyjádření

*Kaif*  
 CETIN a.s.  
 Českomoravská 2510/19, Ústí nad Labem  
 190 00 Praha 9  
 DIČ CZ04084063  
 102

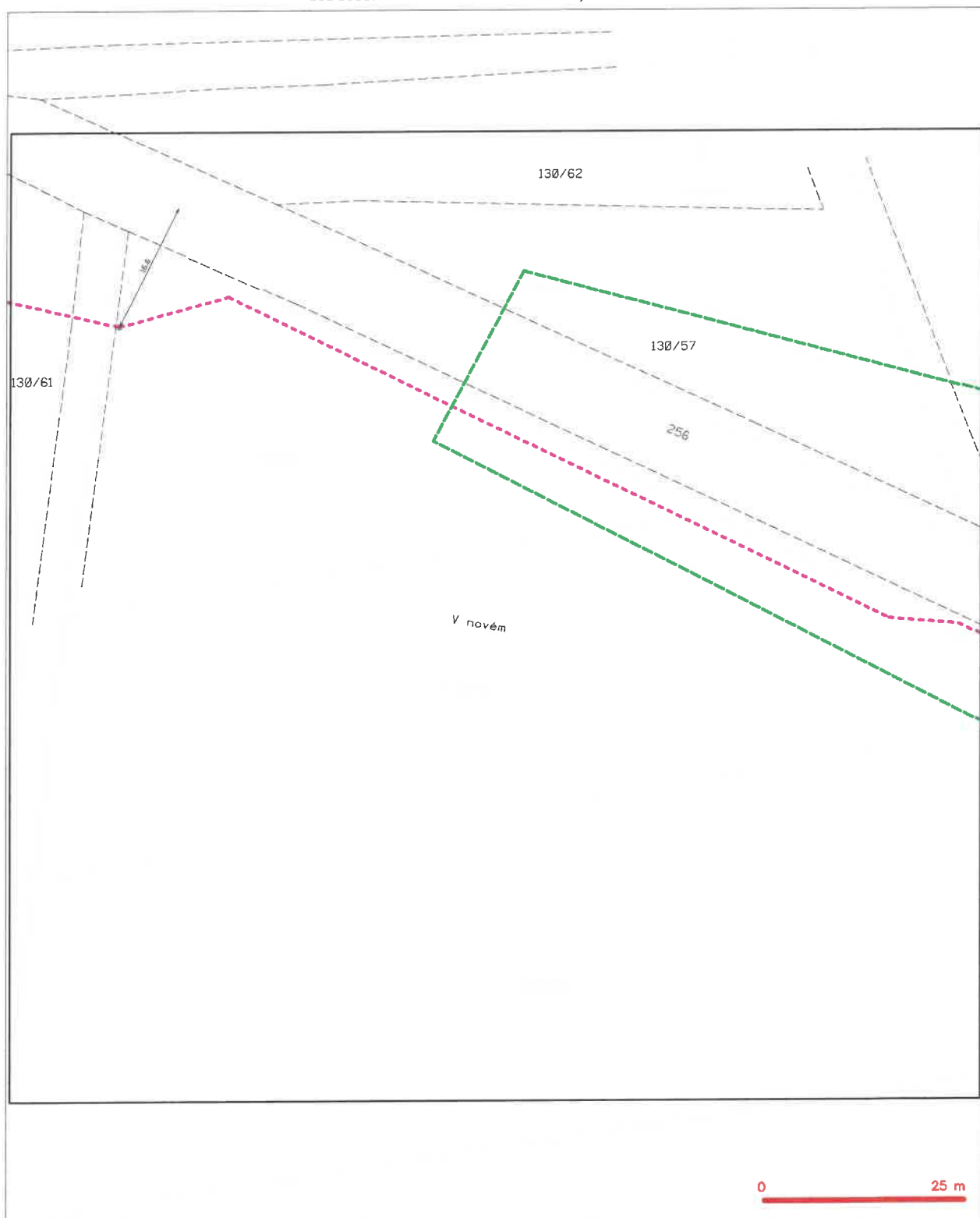
**SITUAČNÍ VÝKRES - POLYGON 1**



**LEGENDA**

- |  |   |  |   |
|--|---|--|---|
|  | hranice příjezdního území k vyjádření   |  | nezaměřený příbeh optického kabelu, NEPCE trubky nebo součet optického a metalického kabelu |
|  | NIV příjezdu, úroveň z NIV příjezdu CETIN   |  | radové síť, vnitřní pátka radové síť  |
|  | zaměřený příbeh metalického kabelu  |  | podzemní síť  |
|  | zaměřený příbeh optického kabelu, NEPCE trubky nebo součet optického a metalického kabelu |  | napájecí/rozvodná síť   |
|  | nezaměřený příbeh metalického kabelu  |  | podzemní síť cizí   |
|  | podzemní síť cizí   |  | síť z NIV   |

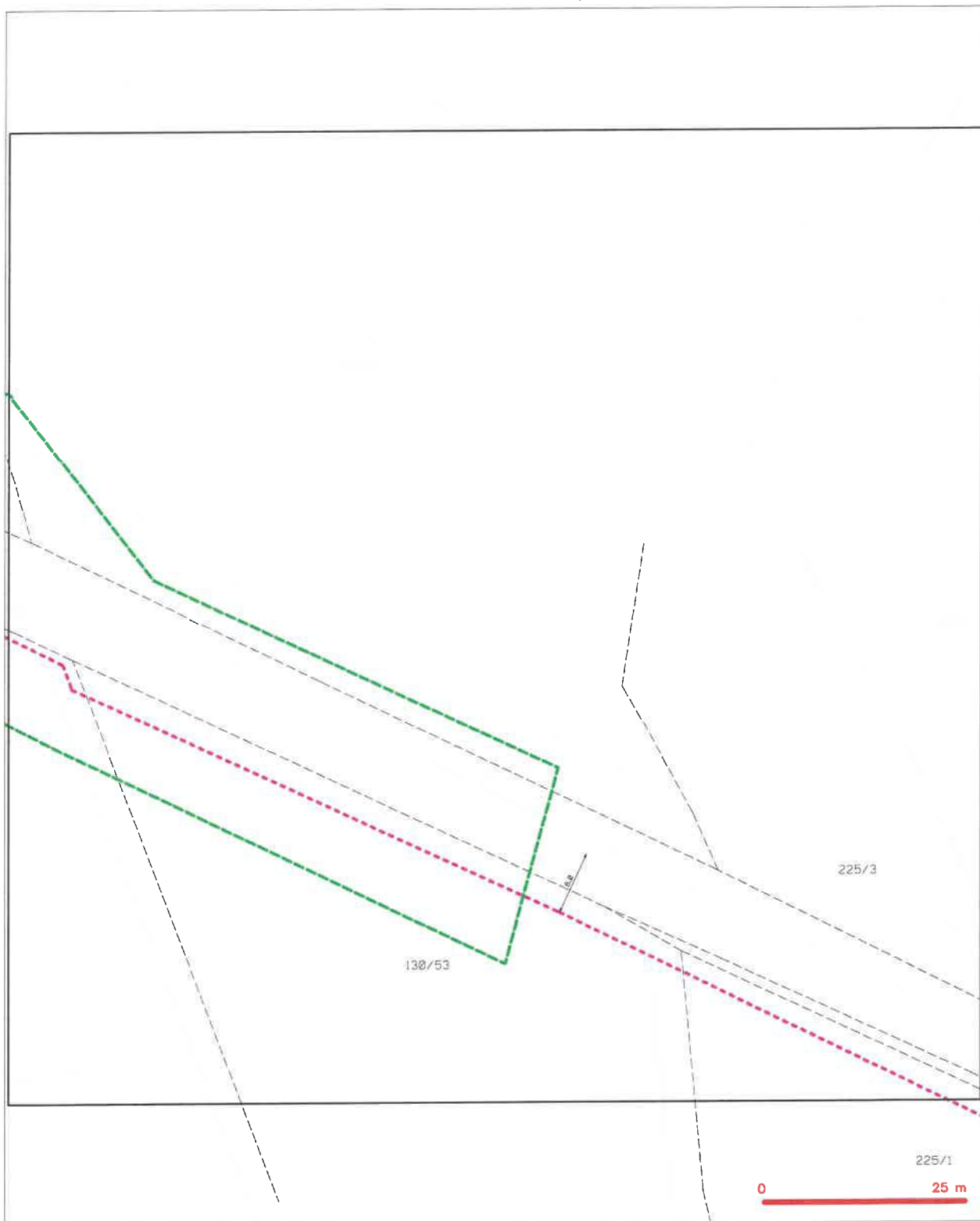
**SITUAČNÍ VÝKRES - POLYGON 1, list kladu P1-1**



**LEGENDA**

- |  |  |  |   |
|--|--|--|---|
|  | hranice příhraničního území k vyjádření      |  | neuzaměřený průběh optického kabelu, NDPE tržby |
|  | NI přípojná území s NI přípojem CETIN        |  | nebo současně optického a metalického kabelu    |
|  | zaměřený průběh metalického kabelu           |  | rozdělná síť, ovládací jednotka rozdělné sítě   |
|  | zaměřený průběh optického kabelu, NDPE tržby |  | rozdělná síť                                    |
|  | nebo současně optického a metalického kabelu |  | neuzaměřený průběh                              |
|  | neuzaměřený průběh metalického kabelu        |  | podřizovací síť cíl                             |
|  | rozdělná síť cíl                             |  | síť s NI  |

SITUAČNÍ VÝKRES - POLYGON 1, list kladu P1-2



### LEGENDA

- |  |   |  |   |
|--|---|--|---|
|  | travnice rájformého ústavní k vyřazení          |  | nezaměstnaní příbuzní optického kabelu, NPE tržby |
|  | HN přípojná, ústavní s HN přípojnou CČN         |  | neto soubor optického a metalického kabelu        |
|  | zaměstnaní příbuzní metalického kabelu          |  | rodinné síti, nezaměstnaní pásmo rodinné síti     |
|  | zaměstnaní příbuzní optického kabelu, NPE tržby |  | nezaměstnaní síti                                 |
|  | neto soubor optického a metalického kabelu      |  | nezaměstnaní síti                                 |
|  | nezaměstnaní příbuzní metalického kabelu        |  | nezaměstnaní síti                                 |
|  | nezaměstnaní síti síti                          |  | nezaměstnaní síti                                 |



**PRODIN a.s.**  
**Martina Řezaninová**  
**K Vápence 2745**  
**530 02 Pardubice - Zelené Předměstí**

V Praze, 15.5.2024

Naše zn.: **240515-1311688511**

Věc: vyjádření k žádosti k akci **"Most ev.č. 34216-1 Klenovka"**

Společnost Vodafone Czech Republic a.s. ( dále jen „Vodafone“ ), se sídlem Praha 5, náměstí Junkových 2, IČ: 25788001, zapsaná dne 13.8. 1999 v obchodním rejstříku vedeném Městským soudem v Praze pod spisovou značkou B.6064 a společnost Vantage Towers, s.r.o. se sídlem Závěšova 502/5, Nusle, 140 00 Praha 4, zapsaná v obchodním rejstříku vedeném u Městského soudu v Praze pod sp. zn. C 330005, IČO: 09056009, DIČ: CZ09056009 zastoupená Vodafone na základě plné moci Vám sděluje, že dle Vámi podané žádosti ze dne **15.5.2024**, která je nedílnou součástí tohoto vyjádření,

#### **souhlasí s realizací projektu.**

Ve Vámi zadaném zájmovém území a v uvedené výšce (výška stavby: 0 m, výška jeřábu: 0 m) se nenachází žádné podzemní ani nadzemní vedení.

Platnost vyjádření je **1 rok** od data vydání. Vyjádření je platné pouze v rámci předmětného projektu a pro důvod vydání vyjádření stanovený žadatelem v žádosti.

Vyjádření pozbývá platnosti uplynutím doby platnosti, změnou rozsahu zájmového území i změnou důvodu vydání vyjádření uvedeného v žádosti, to vše v závislosti na tom, která ze skutečností rozhodná pro pozbytí platnosti tohoto vyjádření nastane nejdříve. Po skončení platnosti si musíte podat novou žádost na adrese <https://zadostovyjadeni.vodafone.cz/>.

S pozdravem

v.z. Nora Hlásenská  
Vodafone Czech Republic a. s.  
náměstí Junkových 2808/2  
150 00 Praha 5

Tel.: 775012847  
E-mail: nora.hlasenska1@vodafone.com



**Seznam příloh/přiložených souborů:**  
Zadost\_240515-1311688511.pdf



# Žádost o vyjádření k existenci sítí č. 240515-1311688511

## Identifikační údaje žadatele / stavebníka

Typ: Právnícká osoba  
IČO: 25292161  
Firma: PRODIN a.s.  
Jméno: Martina  
Příjmení: Řezaninová  
E-mail: martina.rezaninova@prodin.cz

## Adresa sídla/bydliště

Ulice: K Vápence  
Č.p. (č.ev.) / č.o.: 2745  
Obec: Pardubice - Zelené Předměstí  
PSČ: 53002

## Důvod žádosti o vyjádření

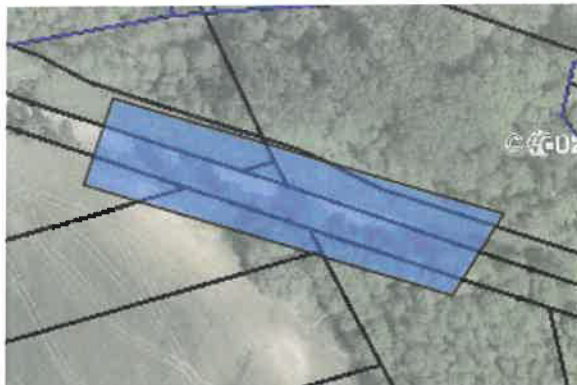
Název stavby: Most ev.č. 34216-1 Klenovka  
Typ stavby: Stavba výšky do 10 m nad zemí  
Stupeň žádosti: DÚR+DSP (Dokumentace pro společné územní rozhodnutí a stavební povolení)  
Popis stavby / doplňující informace: Rekonstrukce mostu včetně překládky optického kabelu CETIN.  
Podzemní stavba a zpevněná plocha: Ano  
Výška stavby: 0 m  
Výška jeřábu: 0 m  
Stavba optické sítě: Ano  
Seznam příloh: B. SOUHRNNÁ TECHNICKÁ ZPRÁVA.pdf  
C.2. KATASTRÁLNÍ SITUACE.pdf  
C.3. KOORDINAČNÍ SITUACE.pdf  
D.2.4. NAVRHOVANÝ STAV - ŘEZY.pdf





## Zájmové území

Kresba 1:



Dotčené KÚ: Štěpánov u Přelouče (763403)

Definice ve formátu Well-known Text (WKT):

POLYGON((-660568.51 -1060452.1,-660581.63 -1060479.22,-660465.18 -1060531.96,-660445.17 -1060507.34,-660568.51 -1060452.1))

Datum: 15.5.2024

Zadáno: <https://zadostovyjadreni.vodafone.cz/>

Informace podle zákona č. 127/2005 Sb., o elektronických komunikacích, nařízením 2016/679 o ochraně fyzických osob v souvislosti se zpracováním osobních údajů a o volném pohybu těchto údajů a o zrušení směrnice 95/46/ES (obecné nařízení o ochraně osobních údajů) a dalšími souvisejícími právními předpisy.

Společnost Position s.r.o., se sídlem Londýnská 665/45, 120 00 Praha 2, IČ 26422816, zapsaná v obchodním rejstříku vedeném Městským soudem v Praze, oddíl C, vložka 81053 („Position“) a společnost Vodafone Czech Republic s., se sídlem nám. Junkových 2808/2, 155 00 Praha 5, IČ 25788001, zapsaná v obchodním rejstříku vedeném Městským soudem v Praze, oddíl B, vložka 6064 („Vodafone“) Vás tímto informují, že shromážděné osobní údaje v rozsahu Vaše jméno, příjmení, bydliště, e-mailová adresa a telefonní číslo bude společnost Vodafone, jako správce, a společnost Position, jako zpracovatel, zpracovávat za účelem jejich použití při realizaci povinností v souvislosti se žádostí o stanovisko nebo vyjádření pro řízení podle zákona č. 183/2006 Sb., o územním plánování a stavebním řádu (stavební zákon), a to automatizovaným způsobem nebo v tištěné podobě s tím, že Vaše osobní údaje nebudou zpřístupněny jiným osobám.

Vaše osobní údaje poskytujete dobrovolně a tento souhlas můžete kdykoliv odvolat.

Podrobné informace o ochraně soukromí ve společnosti Vodafone, a to včetně uplatnění vašich práv subjektu údajů naleznete na webu <https://www.vodafone.cz/o-vodafone/ke-stazeni/ochrana-soukromi/>.



Vyřizuje: Dundáček Petr

E-mail: petr.dundacek@t-mobile.cz

PRODIN a.s.  
Martina Řezaninová  
K Vápence 2745, Zelené  
Předměstí, 53002 Pardubice  
53002 Pardubice

Naše značka: E28796/24

V Praze dne: 24.5.2024

**Vyjádření a stanovení podmínek pro udělení souhlasu s umístěním stavby v ochranném pásmu sítě technické infrastruktury ( TI ) společnosti T-Mobile Czech Republic a.s.**

Vydané podle § 101 ZÁKONA Č. 127/2005 Sb., o elektronických komunikacích a o změně některých souvisejících zákonů ( zákon o elektronických komunikacích – dále jen ZEK ), ve znění pozdějších předpisů a §161 zákona č. 183/2006 Sb., o územním plánování a stavebním řádu ( stavební zákon) či dle dalších příslušných právních předpisů

**Věc: Most ev.č. 34216-1 Klenovka**

Stupeň: Sloučené územní a stavební řízení

Na základě předložených projektových podkladů dáváme **souhlasné stanovisko k vydání Územního souhlasu / rozhodnutí (Stavebního povolení) a následně souhlas s realizací stavby.**

Dle předložených dokladů nedojde ke kolizi s technickou infrastrukturou společnosti

**T-Mobile Czech Republic a.s.**

Toto stanovisko má platnost 1 rok a nelze prodloužit. Po uplynutí platnosti zadejte žádost o nové stanovisko na:  
<https://ochranasiti.t-mobile.cz/vyjadreni/>

**T-Mobile**  
T-Mobile Czech Republic a.s.  
Tomášikova 2144/1  
148 00 Praha 4  
IČ 649 49 981, DIČ CZ64949681

Ochrana sítí

Technologický úsek

V další komunikaci nebo požadavku doplňujících dotazů, uvádějte do „Předmětu“ e-mailu vždy číslo jednací.



Příloha č. 1

## Rekapitulace žádosti o vyjádření k existenci sítě elektronických komunikací

Číslo žádosti: **E28796/24**  
Název stavby / akce: **Most ev.č. 34216-1 Klenovka**  
Datum podání žádosti: **15.5.2024**  
Důvod žádosti: **Sloučené územní a stavební řízení**  
Popis jiného důvodu žádosti:  
Poznámka:

### Žadatel

Firma / organizace: **PRODIN a.s.**  
IČ: **25292161**  
DIČ:  
Kontaktní osoba: **Martina Řezaninová**  
Adresa: **K Vápence 2745, Zelené Předměstí, 53002 Pardubice**  
Město / obec: **Pardubice**  
PSČ: **53002**  
Stát:  
E-mail: **martina.rezaninova@prodin.cz**  
Telefonní číslo: **725601963**

### Stavebník

Firma / organizace: **Správa a údržba silnic Pardubického kraje**  
Kontaktní osoba: **Ing. Radka Kvirencová**  
Adresa: **Doubravice 98, 53353 Pardubice**  
Město / obec: **Pardubice**  
PSČ: **53353**  
Stát:  
E-mail: **radka.kvirencova@suspk.cz**  
Telefonní číslo: **602202381**

### Stavba

Výška nad terénem (metry): **0 m**  
Projektant:  
Druh stavby: **Dopravní infrastruktura - komunikace, chodníky, cyklostezky apod**  
Hodnota projektu: **5 mil. Kč**  
Měsíc zahájení stavby:  
Měsíc ukončení stavby:

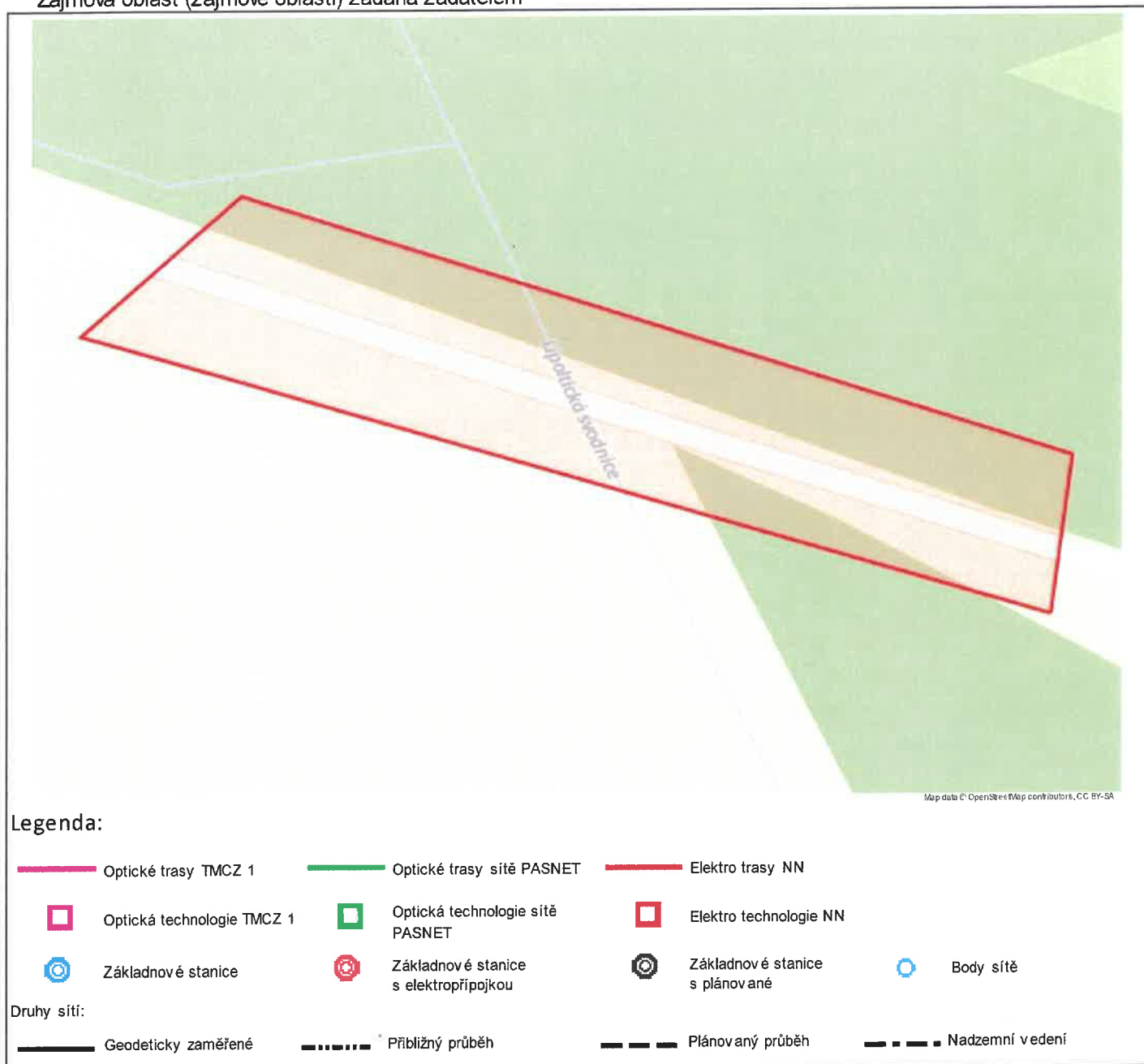
### Odeslání stanoviska

E-mail: **martina.rezaninova@prodin.cz**

Příloha č. 2

**Situační plánek**

Zájmová oblast (zájmové oblasti) zadaná žadatelem



Geometrie zájmové oblasti (zájmových oblastí) žádosti ve formátu WKT a souřadnicovém systému S-JTSK. Zkopírováním textu lze geometrii zobrazit v jakémkoli softwaru podporujícím formát WKT.

POLYGON((-660438.495455895 -1060538.74896331,-660431.252571931 -1060511.05687653,-660573.260826772 -1060446.6611482,-660604.506551029 -1060467.95521527,-660438.495455895 -1060538.74896331))



VAŠE VIZE.  
NÁŠ PROJEKT.

**PRODIN a.s.**

K Vápence 2745  
530 02 Pardubice

IČO 25292161  
DIČ CZ25292161

tel. +420 466 055 111  
info@prodin.cz

ID datové schránky: wrjftqq

Váš dopis / ze dne

-

Naše značka

**3111/23/4067**

Vyřizuje / linka

**Hudec/702 186 806**

V Pardubicích dne

**26.1.2023**

## ZÁZNAM Z JEDNÁNÍ

---

Záznam z jednání konaného dne **26.1. v 9:00** v zasedací místnosti SÚS PK ohledně přípravy projektové dokumentace na akci:

### „MOST EV. Č. 34216-1 KLENOVKA“

**Prezence:** dle přiložené prezenční listiny, která je nedílnou součástí tohoto záznamu:

**Předmět jednání:**

Koncept projektové dokumentace mostního objektu ev.č. 34216-1 Klenovka

**Popis řešeného záměru:**

Projektanty stavby (Bc. Martin Hudec a Ing. Jan Pidima) byl představen úvodní koncept projektové dokumentace pro sloučené řízení na výše uvedený mostní objekt. Most je navržen pro návrhovou hladinu Q50+rezerva 0,5 m a kontrolní návrhovou hladinu Q100 + rezerva 0,5 m. tím došlo k navýšení nivelety o cca 450 mm v místě mostu. V místě mostu je navržen vrcholový oblouk o poloměru 1750 m. Pro napojení na stávající stav jsou navrženy údolnicové oblouky o poloměru 500 m. Kategorie S6,5/90 s upravenými poloměry výškových oblouků s prověřením rozhledových poměrů pro zastavení. Sklony svahů 1:1,75 před mostem a 1:1,5 za mostem z důvodu minimalizace záborů pozemků v soukromém vlastnictví. Vlevo je navržen příkop vyústěný do koryta toku. Vpravo je navržen rigol z příkopových tvárnic, které jsou před mostem vyústěny do koryta toku a doplněny o drenážní trativod. Za mostem vpravo je pak rigol vyústěn jak do toku, tak do koryta vodního toku u propustku. Dále bude provedena reprofilace příkopu mezi tělesem komunikace a cyklostezky tak, aby odtékala voda k propustku. Dále dojde ke kácení vzrostlých dřevin v přímé kolizi s předmětnou stavbou. V úseku dojde k doplnění svodidel dle normových požadavků.

**Z jednání vzešly následující připomínky či doporučení do projektové přípravy:**

- 1) Vozovka bude navržena jako třívrstvá (ACO+ACL+ litý asfalt MA pro ochranu izolace). Tím dojde k úpravě nivelety – další nadvýšení
- 2) Niveleta je v projektové dokumentaci navržena v celém rozsahu zaměření (celková délka řešeného úseku cca 130 m). V RDS dojde k doměření vozovky a případné úpravě napojení na stávající stav pro plynulejší napojení z důvodu zvýšení nivelety na mostním objektu z důvodu zvětšení dimenze mostního otvoru. Na toto budou připraveny položky v rozpočtu (zaměření, rezerva v HAV).
- 3) Přeložka sdělovacího vedení CETIN bude řešena v rámci této akce samostatným stavebním objektem „SO 451 PŘELOŽKA SDĚLOVACÍHO VEDENÍ CETIN a.s“. Možné technické řešení bude bezprostředně po jednání řešeno s vlastníkem tech. infrastruktury
- 4) Projektant stavby požádá o souhrnné stanovisko Povodí Labe ke stavbě. Stavbou zřejmě dojde k dotčení majetku s právem hospodařit pro Povodí Labe, státní podnik a to úpravy evidované pod č. HIM 9051013395. Pokud tomu tak bude, bude PL požadovat majetkoprávní vypořádání. S tím bude souviset i nové opevnění profilu pod mostem, případně dalších objektů vybudovaných v rámci této stavby, které zůstanou po dokončení ve vlastnictví investora stavby. Bližší informace ohledně majetkoprávních záležitostí budou sděleny majetkovým odborem v rámci souhrnného stanoviska, o které bude požádáno.
- 5) V rámci DIO bude doplněno svislé dopravní značení na komunikaci mezi Klenovkou a Valy u Přelouče „Zákaz vjezdu motorových vozidel + mimo dopravní obsluhu“. Objízdná trasa povede přes Veselí do Valů u Přelouče. Rekonstrukce mostu bude probíhat za úplné uzavírky tzv. nebude umístěn provizorní mostní objekt.
- 6) Povodňový a havarijný plán budou provedeny před stavbou, tedy je zajistí zhotovitel stavby. V rozpočtu budou připraveny položky na provedení těchto plánů.
- 7) V mostní římse budou umístěny 2 chráničky pro inženýrské sítě (celkem tedy 4 chráničky). V rámci této akce nebude provedena příprava na dálkové optické vedení – pouze navržené chráničky v místě mostního objektu.

Případné připomínky ke konceptu zápisu z jednání bych poprosil do 2.2. 2023. Po zapracování bude vydán čistopis zápisu.

Děkuji

S pozdravem



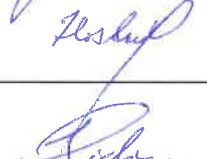


Martin Hudec



# PREZENČNÍ LISTINA

## MOST EV. Č. 34216-1 KLENOVKA

Jednání ohledně konceptu PD, 23.01. 2023; 09<sup>00</sup> hod. SÚS PK

Jméno	Organizace	Telefon, e-mail	Podpis
Jiří K. KOUDELA	POLODÍ LABE S.P.	602 482 470	
Rudim Malin	SÚS PK	425 955 104	
JIRÍ HOSTAŠA	SÚS PK - MS	720 966 085	
JAN PIDIMA	MDS Projekt s.r.o	603 215 184	
Matth Huke	Prath a.s.	702 186 806	
ZUZANA DORÁČKOVÁ	SÚS PK		
MARIAN CURRAL	SÚS PK	602 653 359	